Plan d'épandage

SAS METHAFET - Parcelles du GAEC DE BEVEAUX

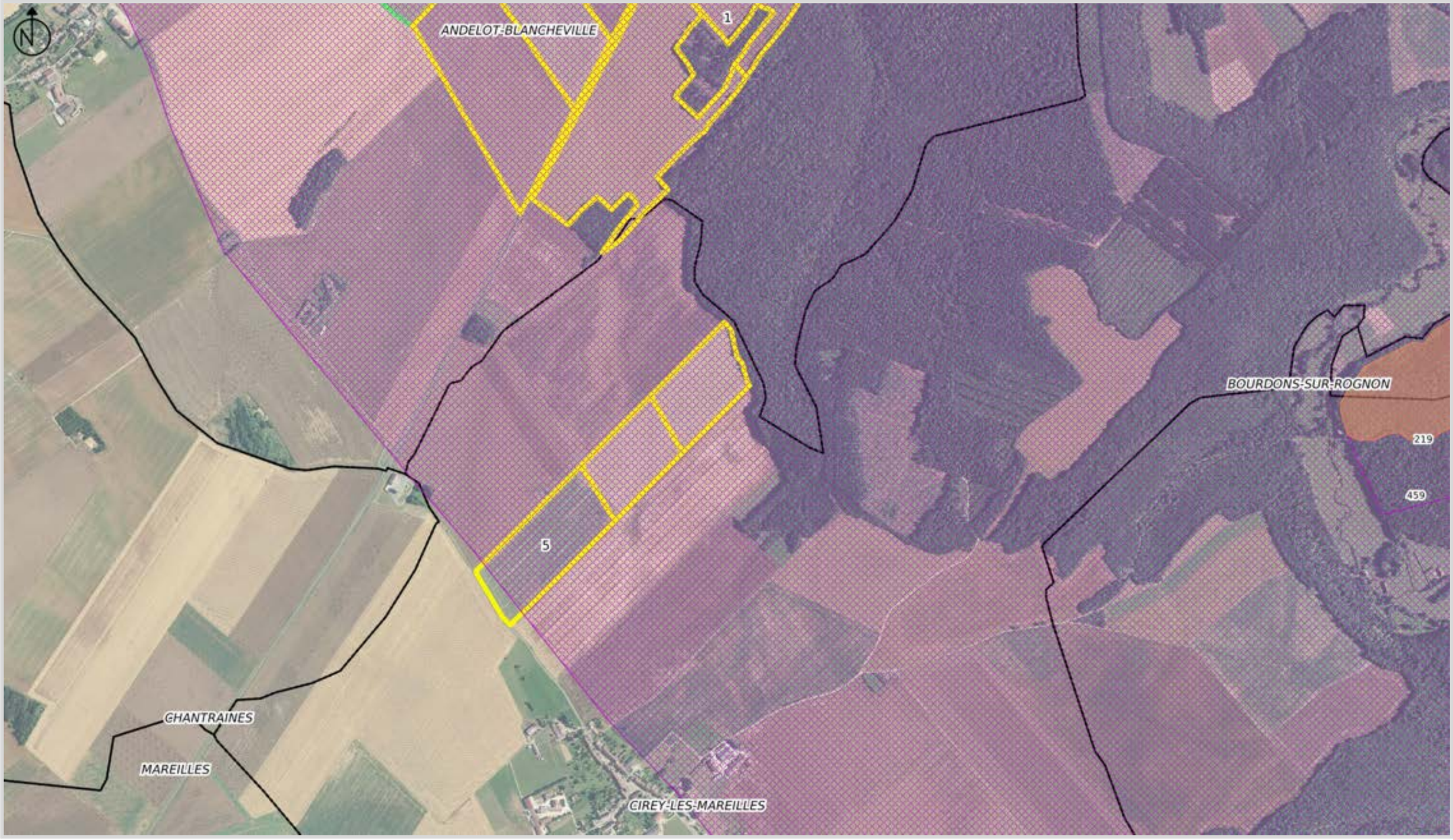

Unités d'épandages d'une exploitation
- Terres labourables
- Prairies naturelles

Périmètres de captage de la Haute Marne
- Périmètres de protection rapproché
- Périmètres de protection éloigné

Communes

0 200 m

1 : 12500

Plan d'épandage

SAS METHAFET - Parcelles du GAEC DE BEVEAUX

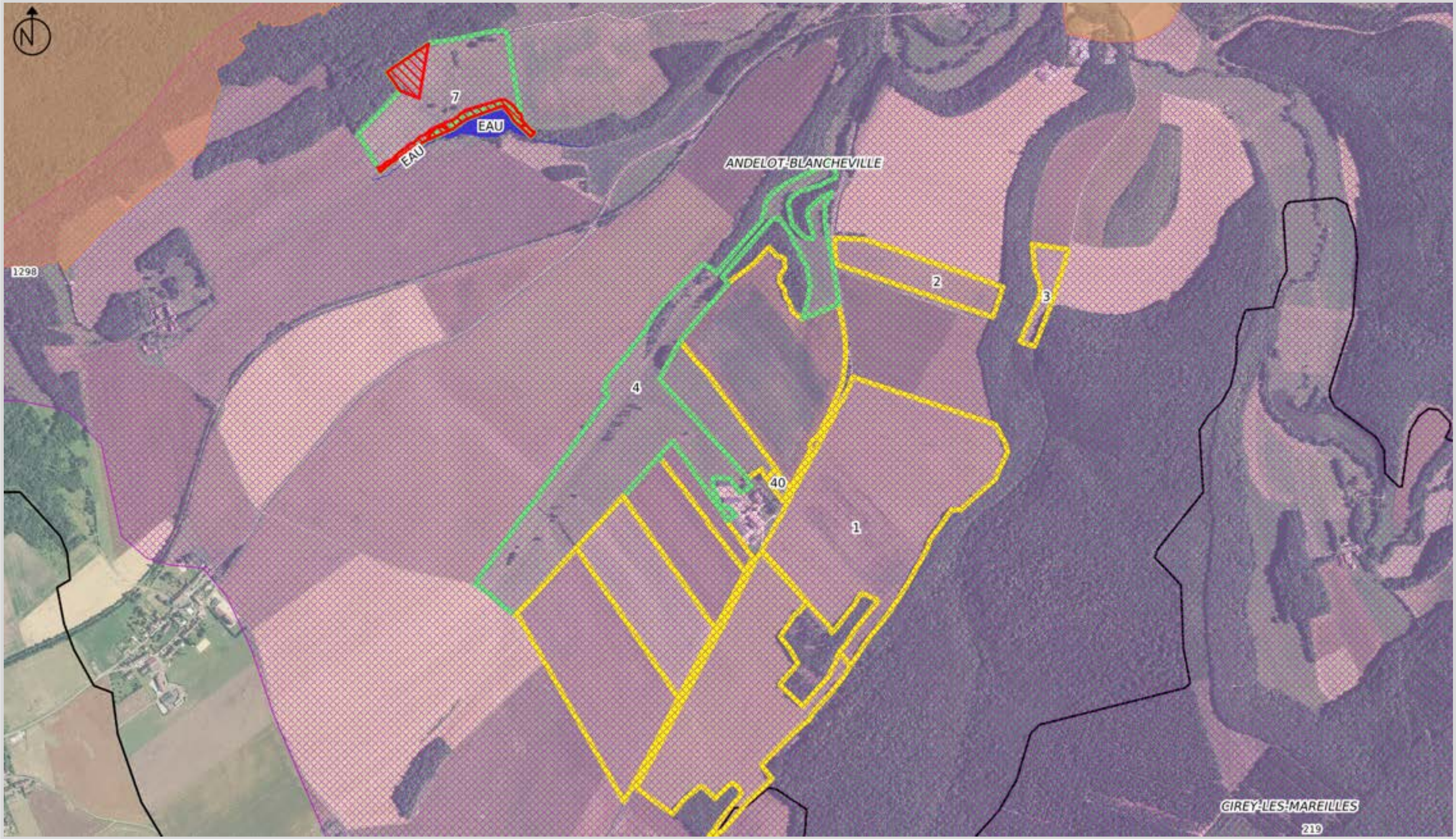

Afficher les contraintes d'une exploitations
Cours d'eau et points d'eau
Unités d'épandages d'une exploitation
Terres labourables
Prairies naturelles
Périmètres de captage de la Haute Marne
Périmètres de protection rapproché
Périmètres de protection éloigné
Afficher les zones inaptes
Exclusion
Communes

0 200 m
1 : 12500

Plan d'épandage

SAS METHAFET - Parcelles du GAEC DE BEVEAUX

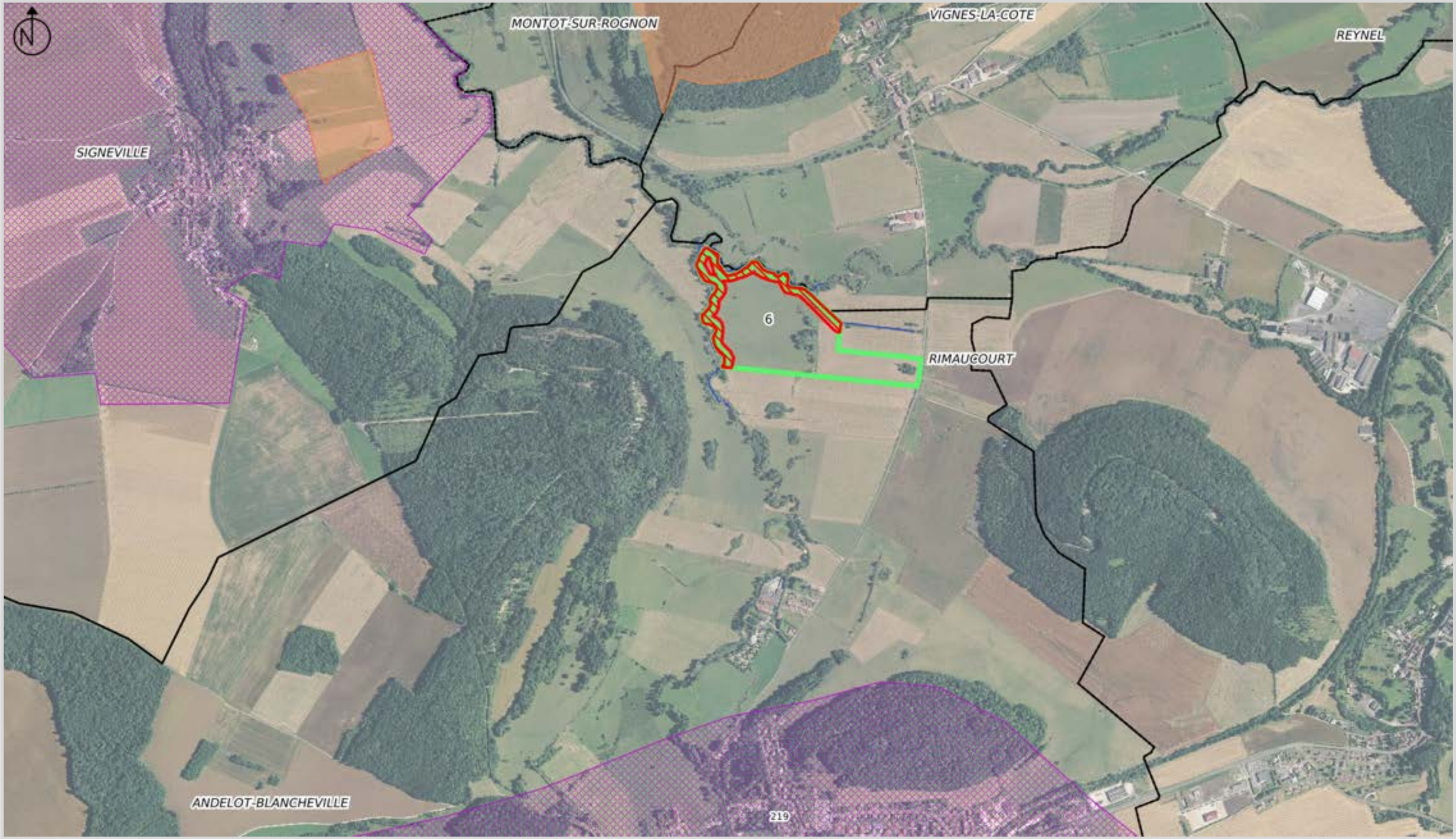

Afficher les contraintes d'une exploitations
Cours d'eau et points d'eau
Unités d'épandages d'une exploitation
Prairies naturelles
Périmètres de captage de la Haute Marne
Périmètres de protection rapproché
Périmètres de protection éloigné
Afficher les zones inaptes
Exclusion
Communes

0 200 m
1 : 12500

Plan d'épandage

SAS METHAFET - Parcelles du GAEC DE BEVEAUX

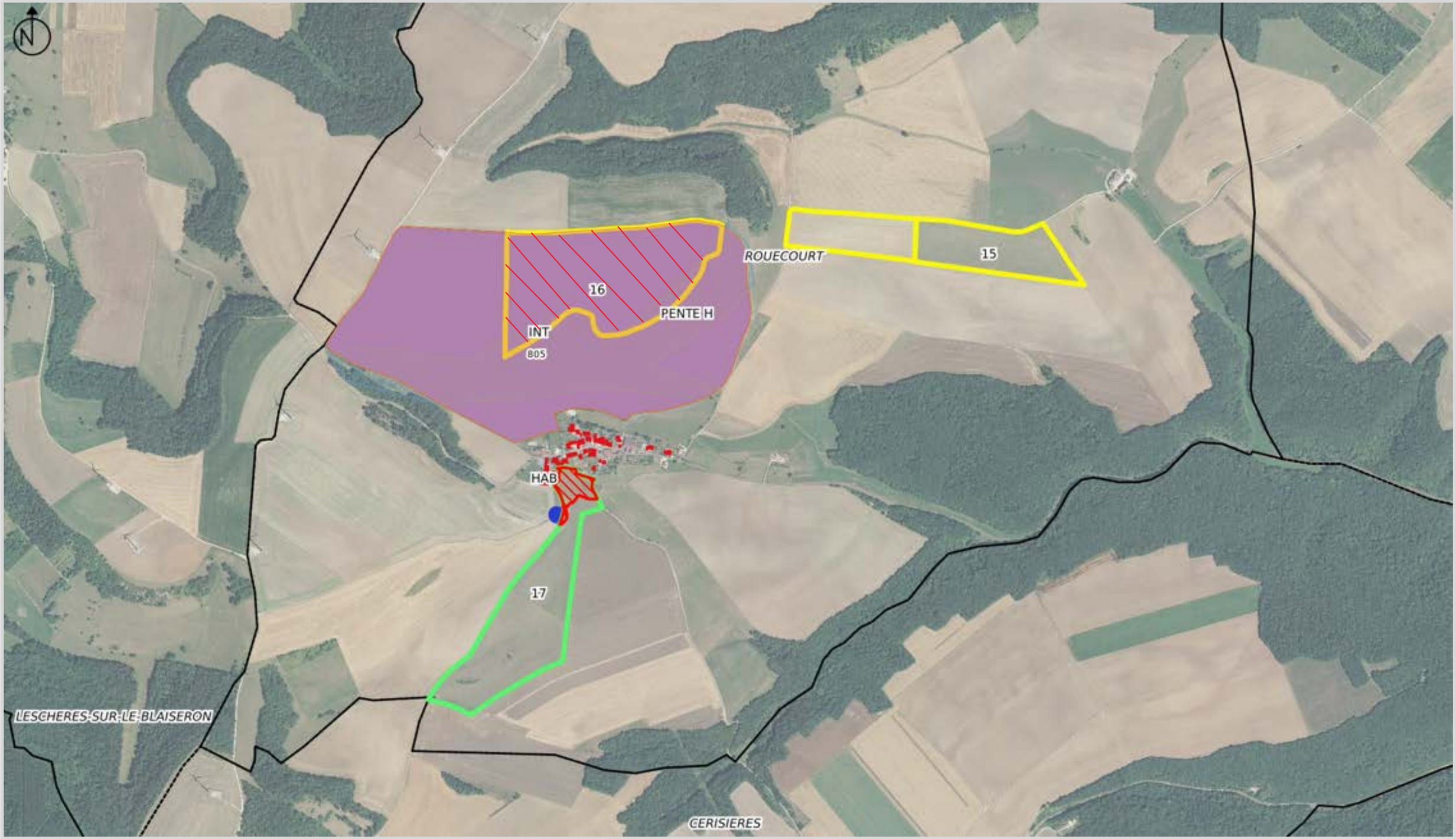

Afficher les contraintes d'une exploitations
- Autre sans aucun effluent
- Cours d'eau et points d'eau
- Eau et pente >7%
- Tiers

Unités d'épandages d'une exploitation
- Terres labourables
- Prairies naturelles

Périmètres de captage de la Haute Marne
- Périmètres de protection rapproché

Afficher les zones inaptes
- Exclusion

- Communes

0 200 m

1 : 12500

Plan d'épandage

SAS METHAFET - Parcelles du GAEC DE BEVEAUX

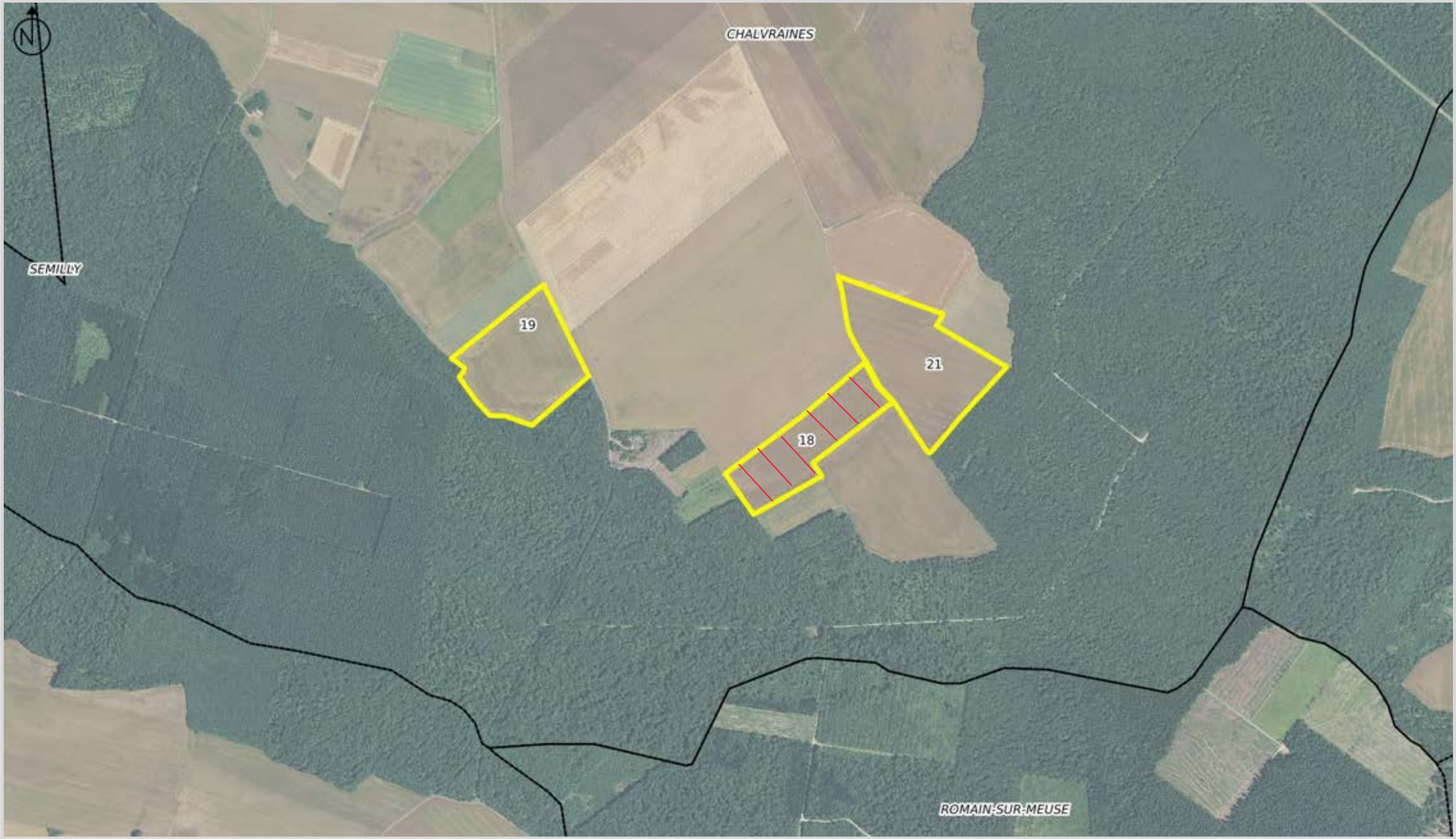

Unités d'épandages d'une exploitation

Terres labourables

Communes

0 200 m

1 : 12500

Plan d'épandage

SAS METHAFET - Parcelles du GAEC DE BEVEAUX

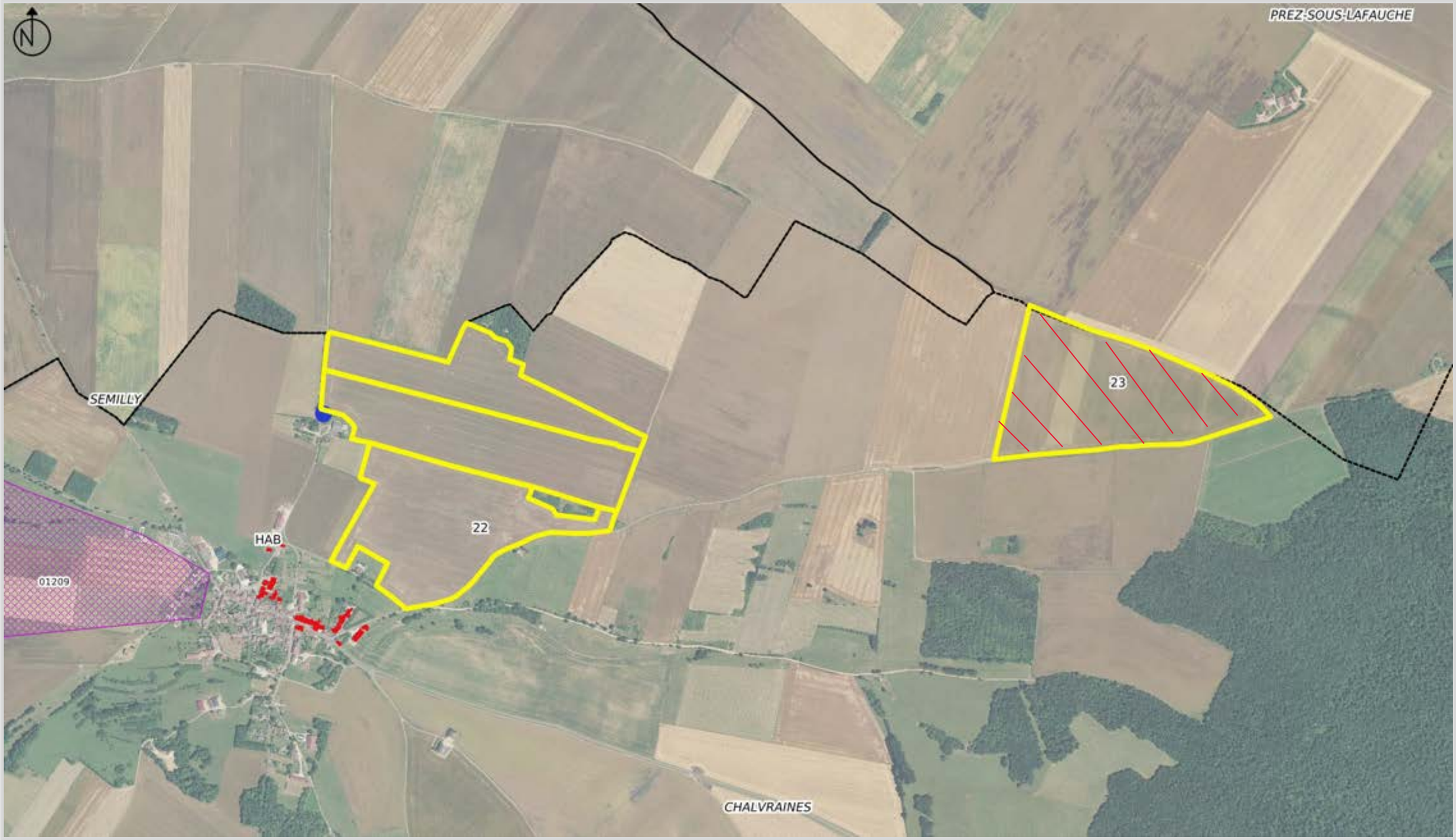

Afficher les contraintes d'une exploitations
- Cours d'eau et points d'eau
- Tiers

Unités d'épandages d'une exploitation
- Terres labourables

Périmètres de captage de la Haute Marne
- Périmètres de protection éloigné
- Communes

0 200 m

1 : 12500

Plan d'épandage

SAS METHAFET - Parcelles du GAEC DE BEVEAUX

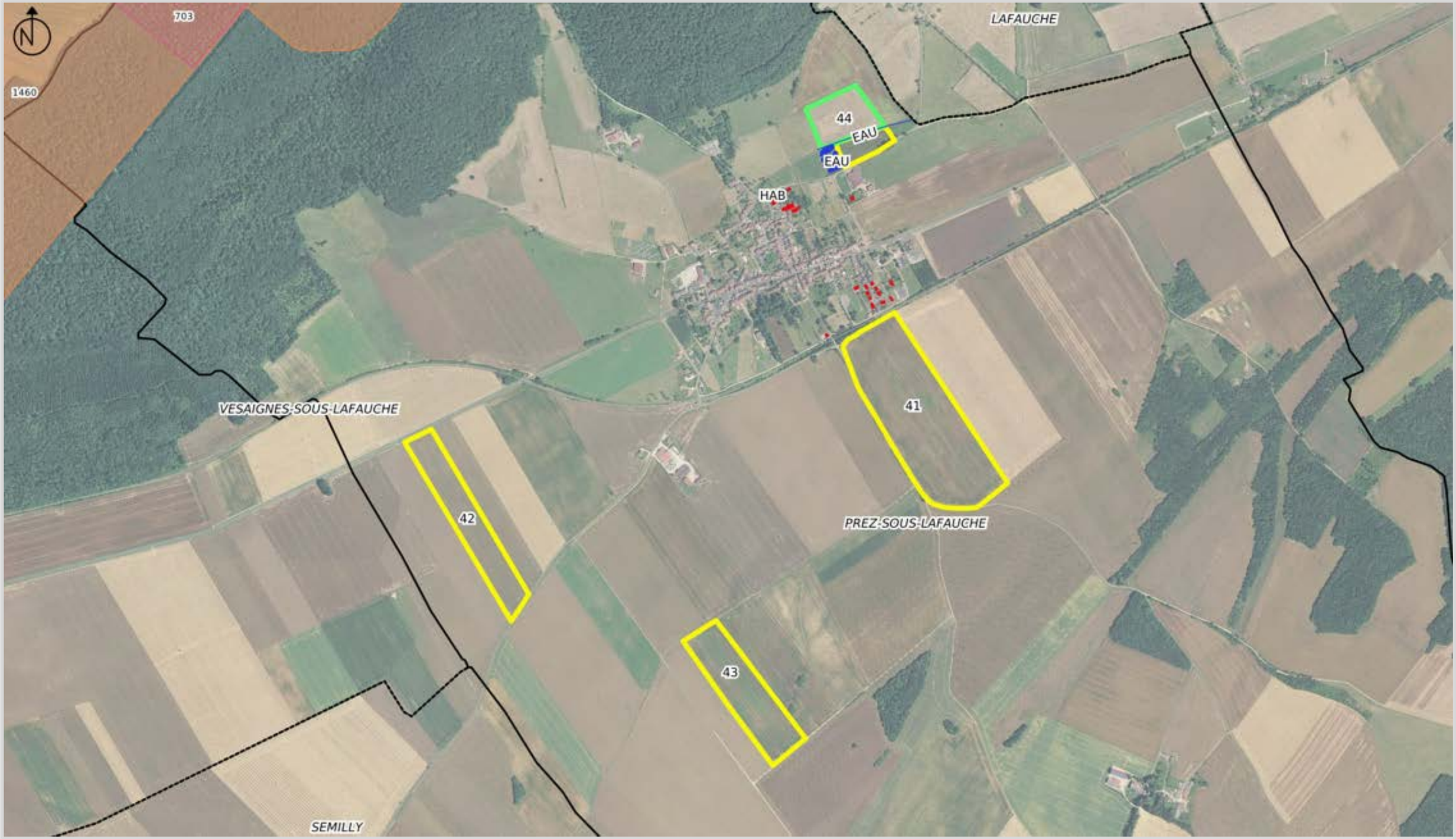

Unités d'épandages d'une exploitation
- Terres labourables
- Prairies naturelles

Afficher les contraintes d'une exploitations
- Cours d'eau et points d'eau
- Tiers

Périmètres de captage de la Haute Marne
- Périmètres de protection rapproché
- Périmètres de protection éloigné
- Communes

0 200 m

1 : 12500

Plan d'épandage

SAS METHAFET - Parcelles de l'EARL DU MILLENAIRE

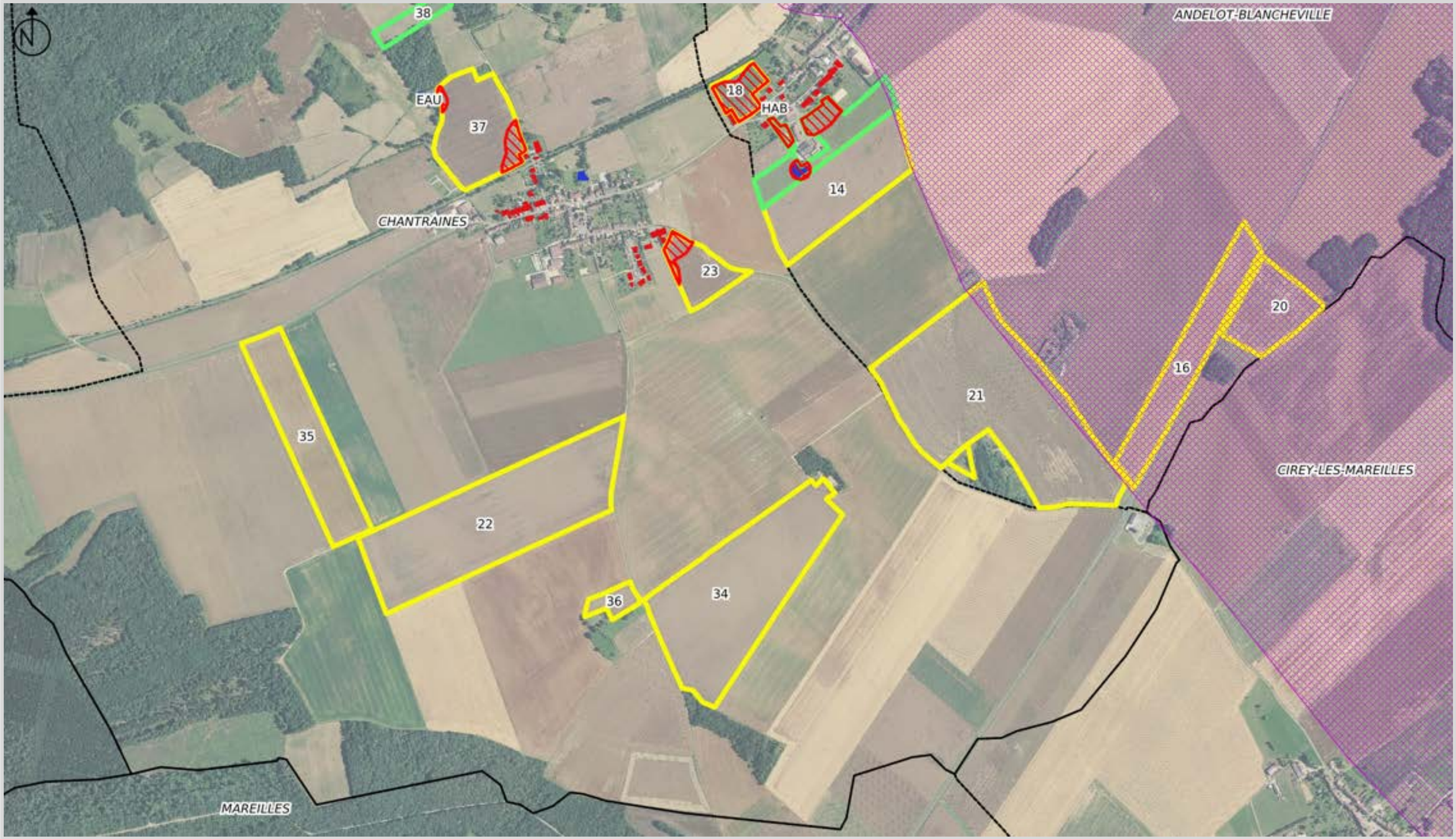

Afficher les contraintes d'une exploitations
- Cours d'eau et points d'eau
- Tiers

Unités d'épandages d'une exploitation
- Terres labourables
- Prairies naturelles

Afficher les zones inaptes
- Exclusion

Périmètres de captage de la Haute Marne
- Périmètres de protection éloigné

- Communes

0 200 m

1 : 12500

Plan d'épandage

SAS METHAFET - Parcelles de l'EARL DU MILLENAIRE

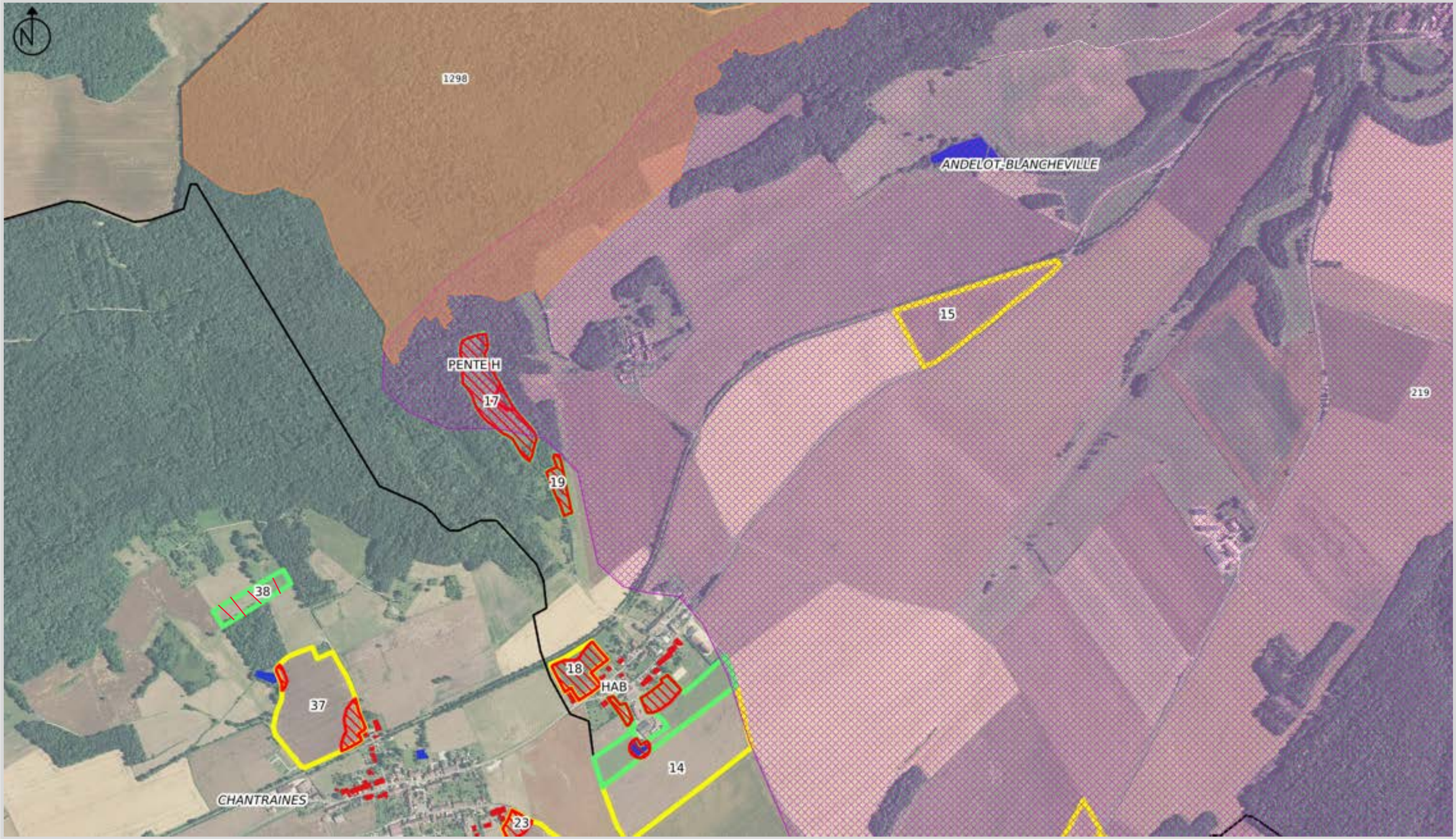

Afficher les contraintes d'une exploitations
- Cours d'eau et points d'eau
- Eau et pente >7%
- Tiers

Unités d'épandages d'une exploitation
- Terres labourables
- Prairies naturelles

Afficher les zones inaptes
- Exclusion

Périmètres de captage de la Haute Marne
- Périmètres de protection rapproché
- Périmètres de protection éloigné

- Communes

0 200 m

1 : 12500

Plan d'épandage

SAS METHAFET - Parcelles de l'EARL DU MILLENAIRE

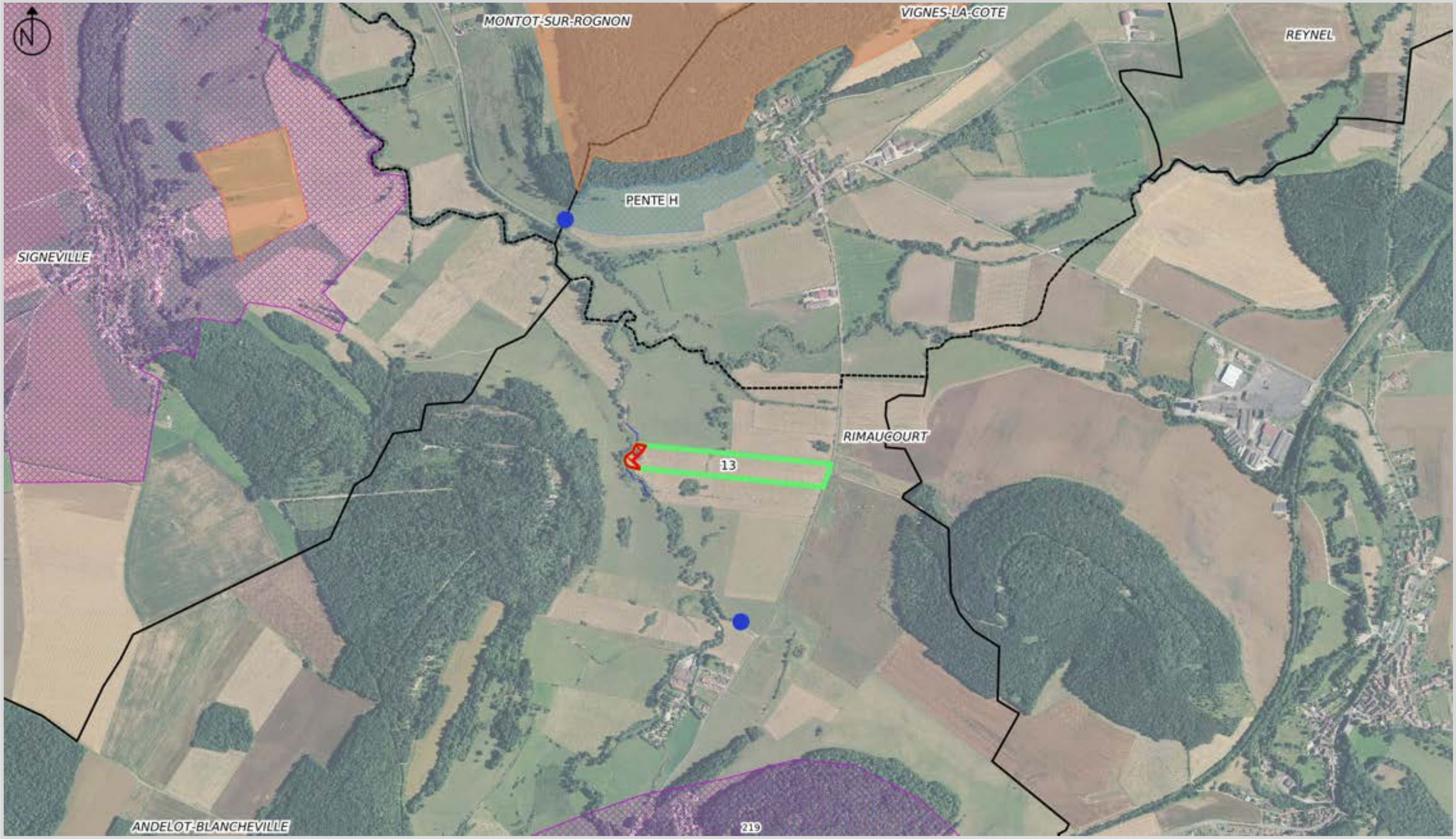

Afficher les contraintes d'une exploitations
- Cours d'eau et points d'eau
- Eau et pente >7%

Unités d'épandages d'une exploitation
- Prairies naturelles

Afficher les zones inaptes
- Exclusion

Périmètres de captage de la Haute Marne
- Périmètres de protection rapproché
- Périmètres de protection éloigné

- Communes

0 200 m

1 : 12500

Plan d'épandage

SAS METHAFET - Parcelles de l'EARL DU MILLENAIRE

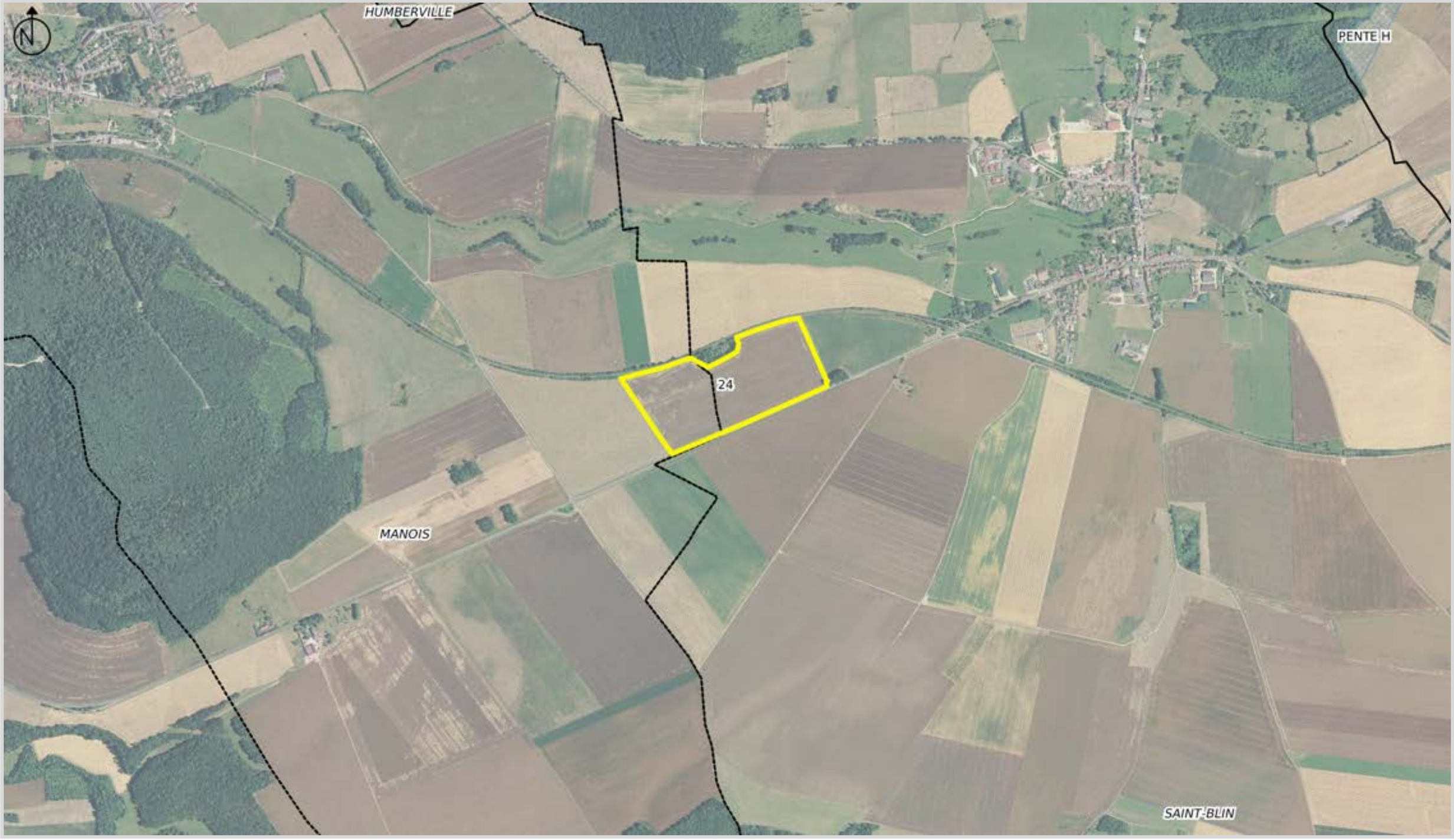

Afficher les contraintes d'une exploitations

Eau et pente >7%

Unités d'épandages d'une exploitation

Terres labourables

Communes

0 200 m

1 : 12500

Plan d'épandage

SAS METHAFET - Parcelles de l'EARL DU MILLENAIRE

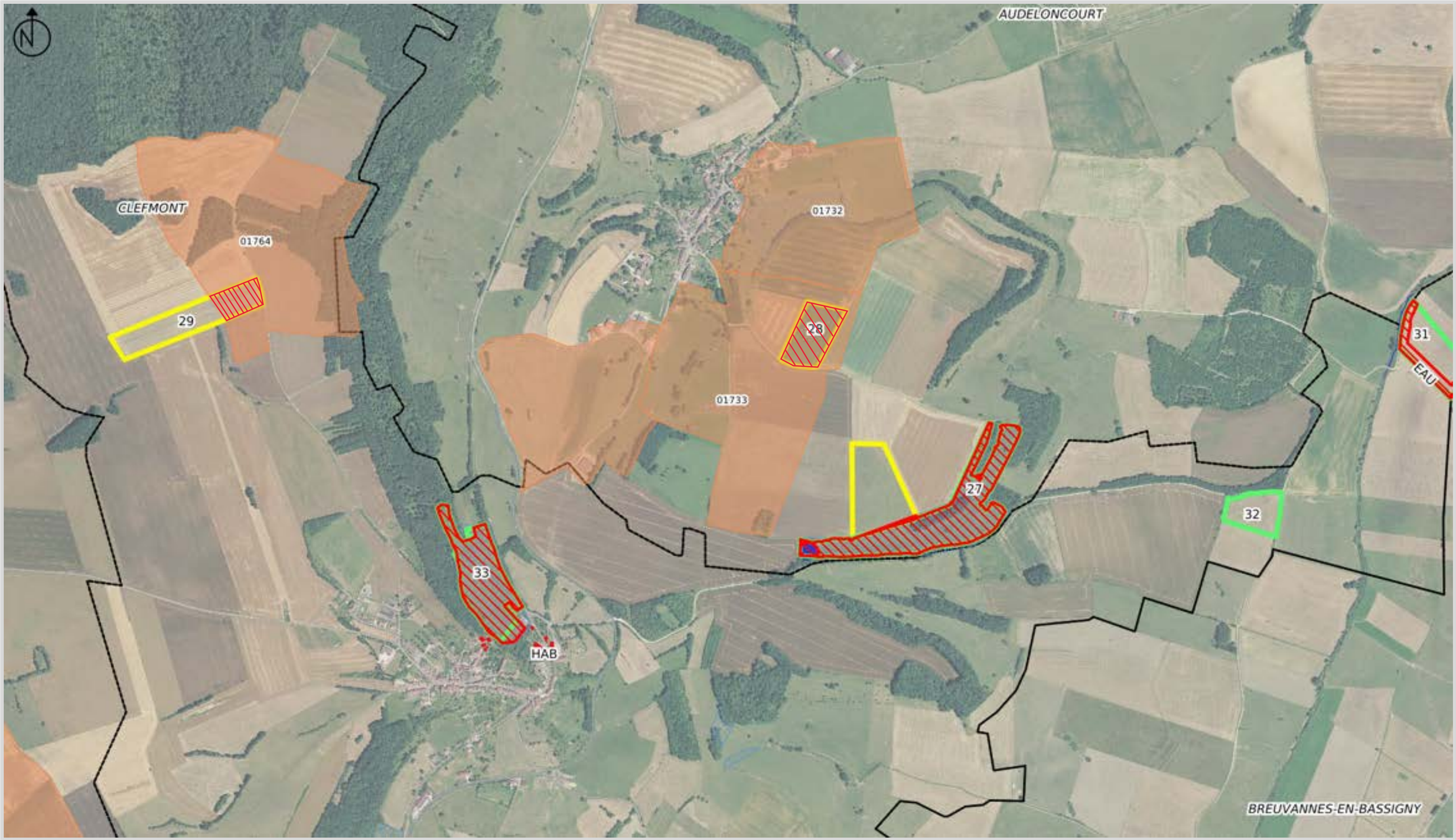

Afficher les contraintes d'une exploitations
- Cours d'eau et points d'eau
- Eau et pente >7%
- Tiers

Unités d'épandages d'une exploitation
- Terres labourables
- Prairies naturelles

Afficher les zones inaptes
- Exclusion

Périmètres de captage de la Haute Marne
- Périmètres de protection rapproché
- Communes

0 200 m

1 : 12500

Plan d'épandage

SAS METHAFET - Parcelles de l'EARL DU MILLENAIRE

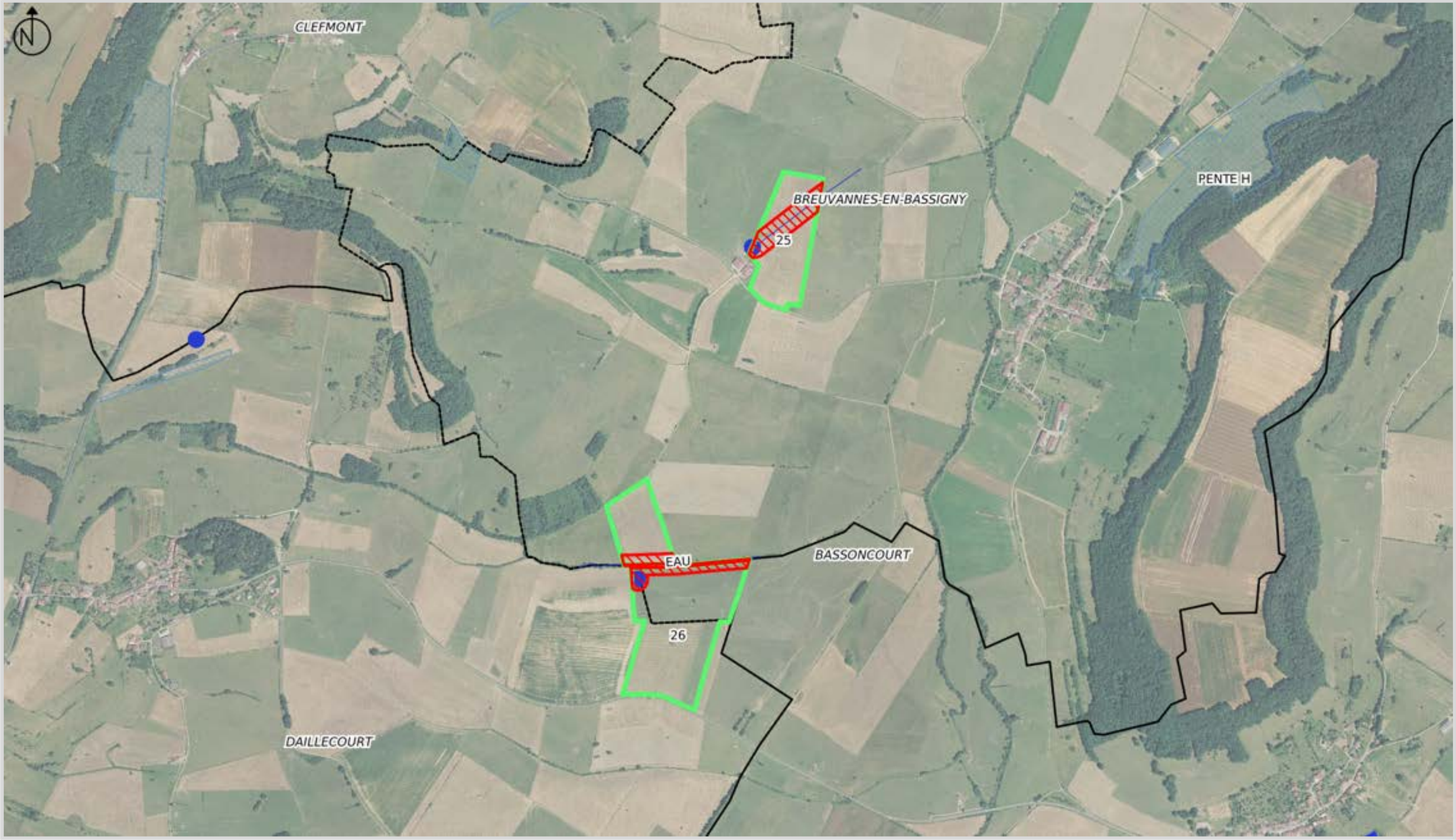

Afficher les contraintes d'une exploitations
- Cours d'eau et points d'eau
- Eau et pente >7%

Unités d'épandages d'une exploitation
- Prairies naturelles

Afficher les zones inaptes
- Exclusion
- Communes

0 200 m

1 : 12500

Plan d'épandage

SAS METHAFET - Parcelles de l'EARL DU MILLENAIRE

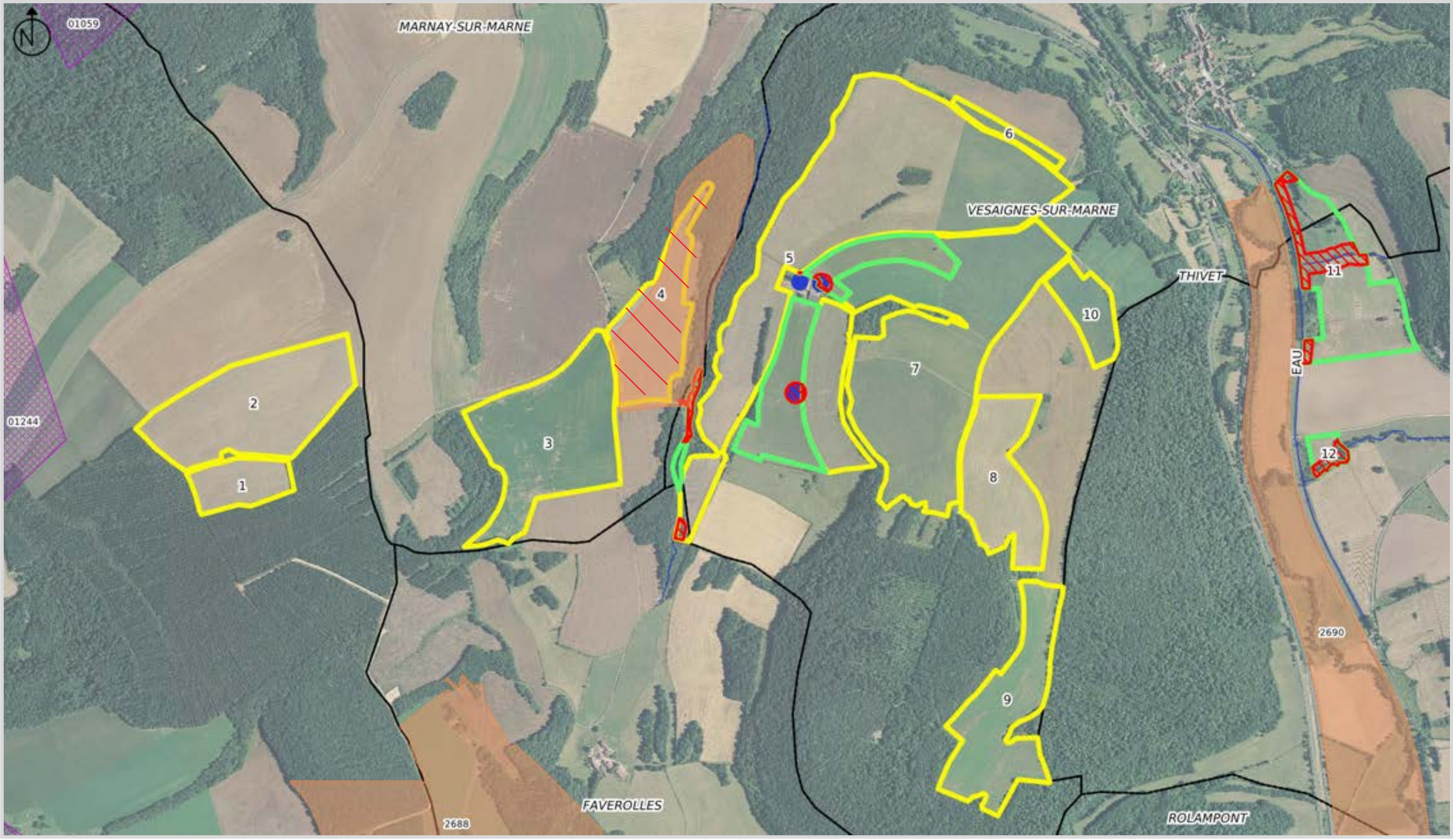

Afficher les contraintes d'une exploitations
Cours d'eau et points d'eau
Unités d'épandages d'une exploitation
Terres labourables
Prairies naturelles
Afficher les zones inaptes

Exclusion
Périmètres de captage de la Haute Marne
Périmètres de protection rapproché
Périmètres de protection éloigné

Communes

0 200 m
1 : 12500

Plan d'épandage

SAS METHAFET - Parcelles du GAEC DES ROCHES

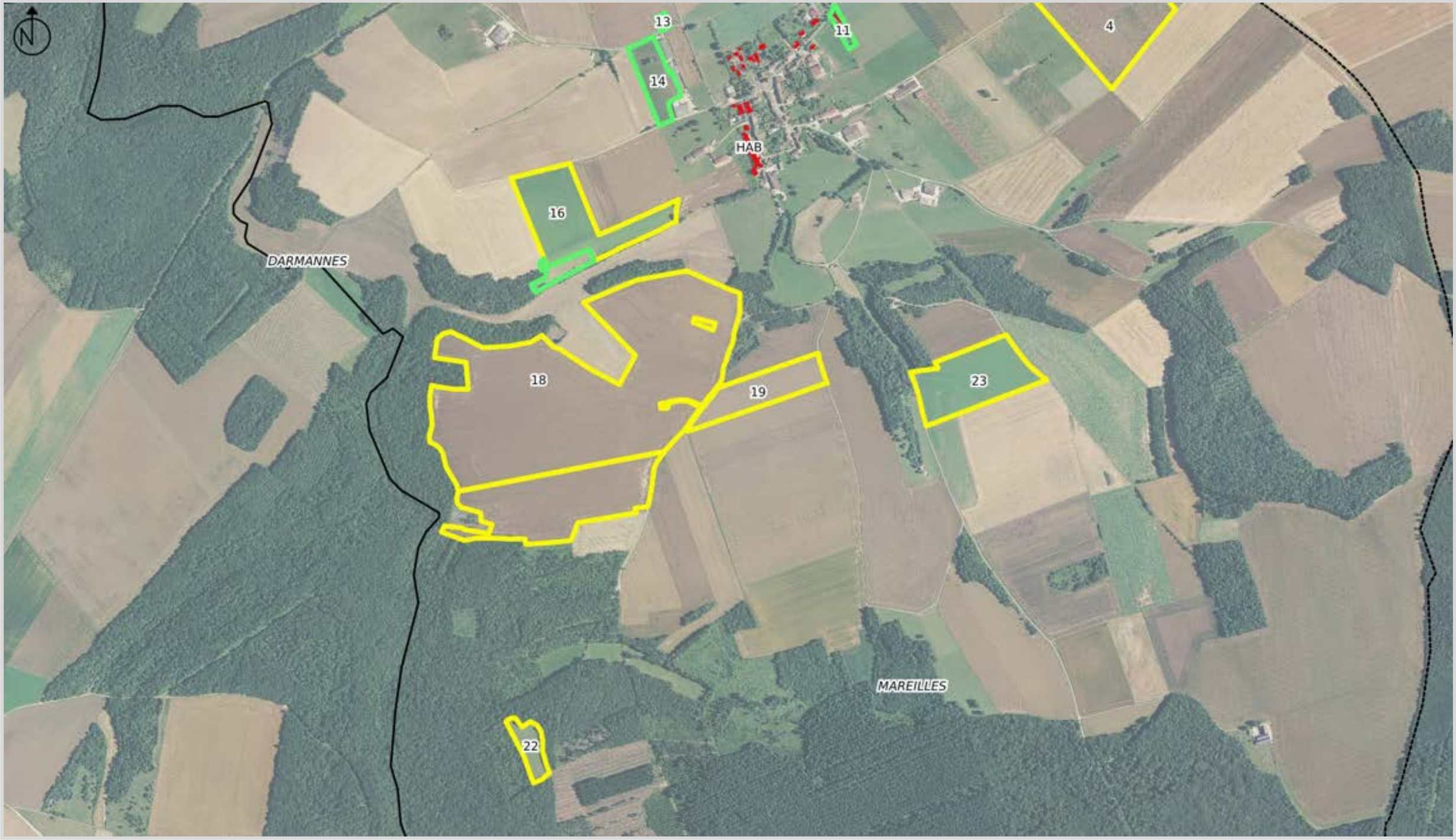

Périmètres de captage de la Haute Marne
- Périmètres de protection éloigné

Afficher les contraintes d'une exploitations
- Tiers

Afficher les zones inaptes
- Exclusion

Unités d'épandages d'une exploitation
- Terres labourables
- Prairies naturelles

- Communes

0 200 m

1 : 12500

Plan d'épandage

SAS METHAFET - Parcelles du GAEC DES ROCHES

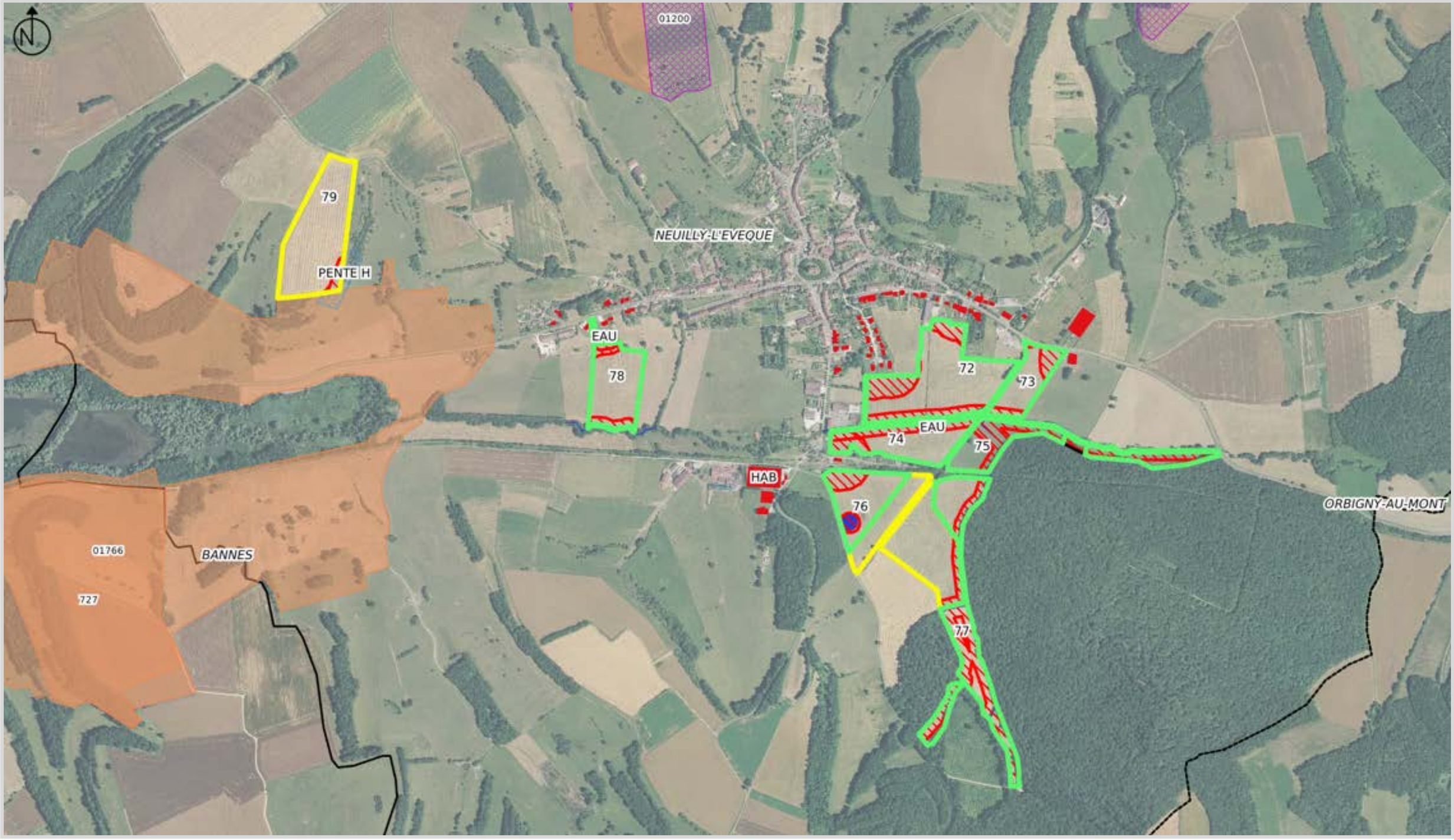

Périmètres de captage de la Haute Marne
- Périmètres de protection rapproché
- Périmètres de protection éloigné

Afficher les contraintes d'une exploitations
- Cours d'eau et points d'eau
- Eau et pente >7%
- Tiers

Afficher les zones inaptes
- Exclusion

Unités d'épandages d'une exploitation
- Terres labourables
- Prairies naturelles
- Autres
- Communes

0 200 m

1 : 12500

Plan d'épandage

SAS METHAFET - Parcelles du GAEC DES ROCHES

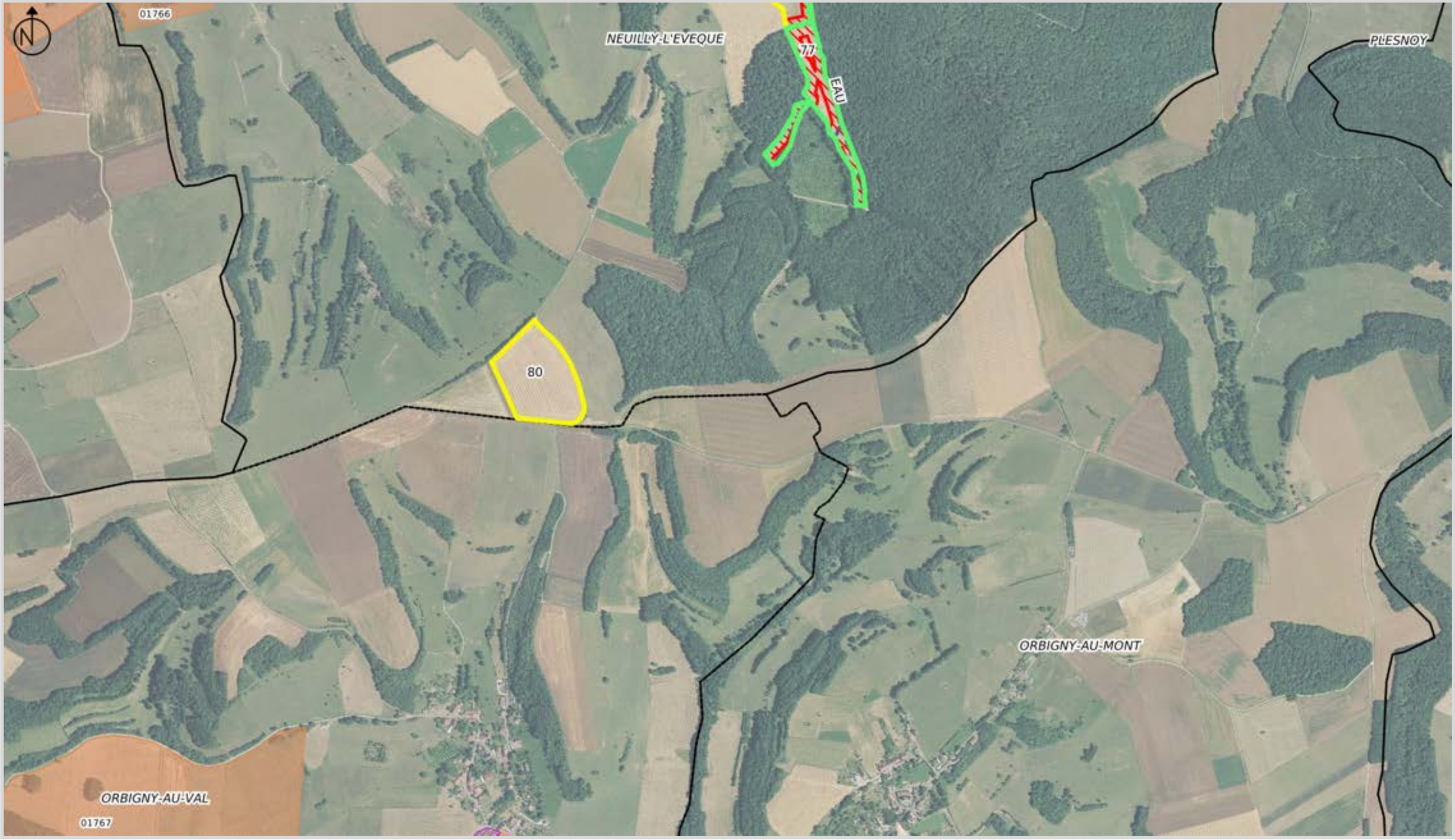

Périmètres de captage de la Haute Marne
Périmètres de protection rapproché
Périmètres de protection éloigné
Afficher les contraintes d'une exploitations
Cours d'eau et points d'eau
Afficher les zones inaptes

Exclusion
Unités d'épandages d'une exploitation
Terres labourables
Prairies naturelles

Communes

0 200 m
1 : 12500

Plan d'épandage

SAS METHAFET - Parcelles du GAEC DES ROCHES

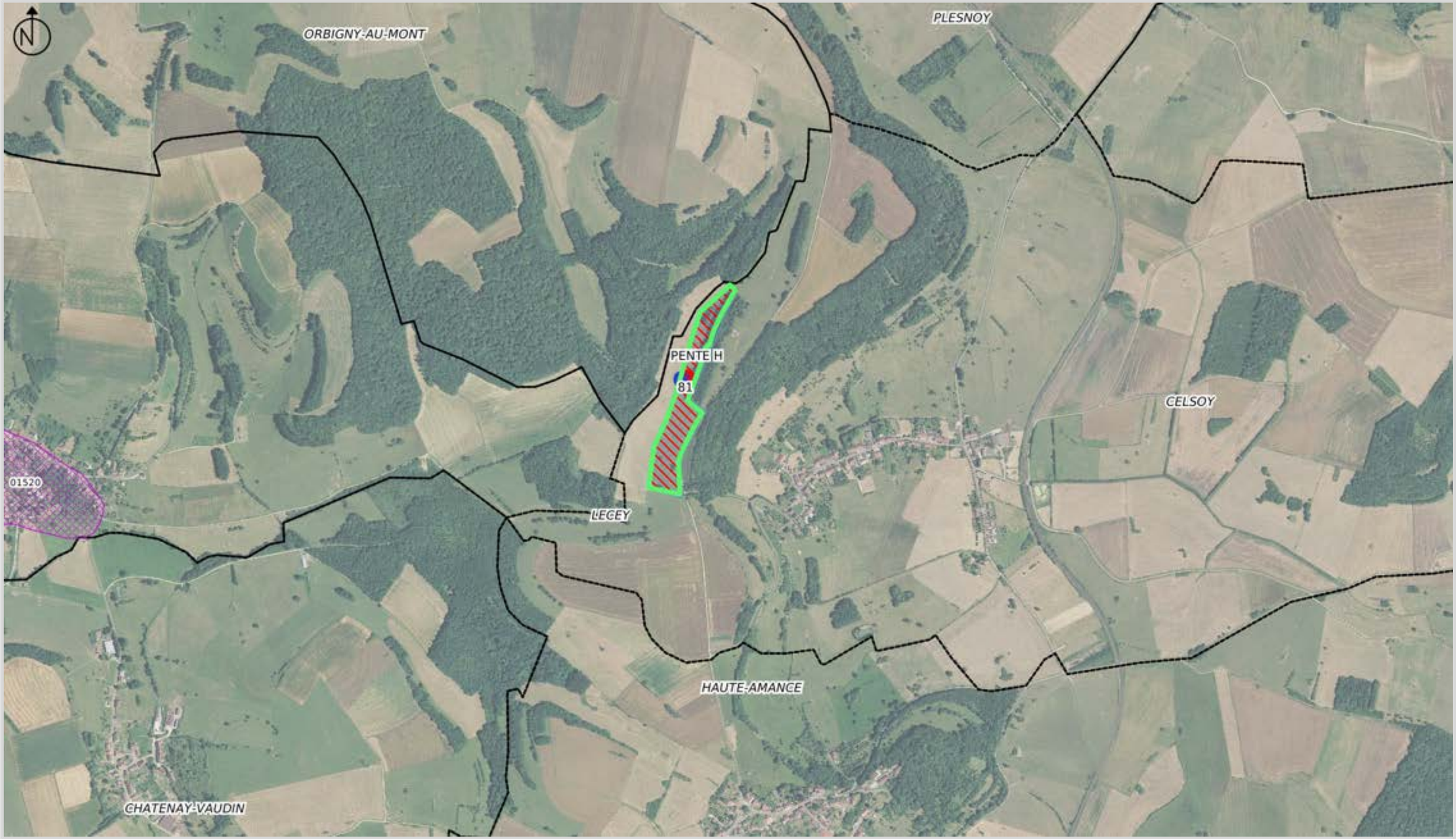

Périmètres de captage de la Haute Marne
Périmètres de protection éloigné
Afficher les contraintes d'une exploitations
Cours d'eau et points d'eau
Eau et pente >7%
Afficher les zones inaptes

Exclusion
Unités d'épandages d'une exploitation
Prairies naturelles

Communes

0 200 m
1 : 12500

Plan d'épandage

SAS METHAFET - Parcelles du GAEC DES ROCHES

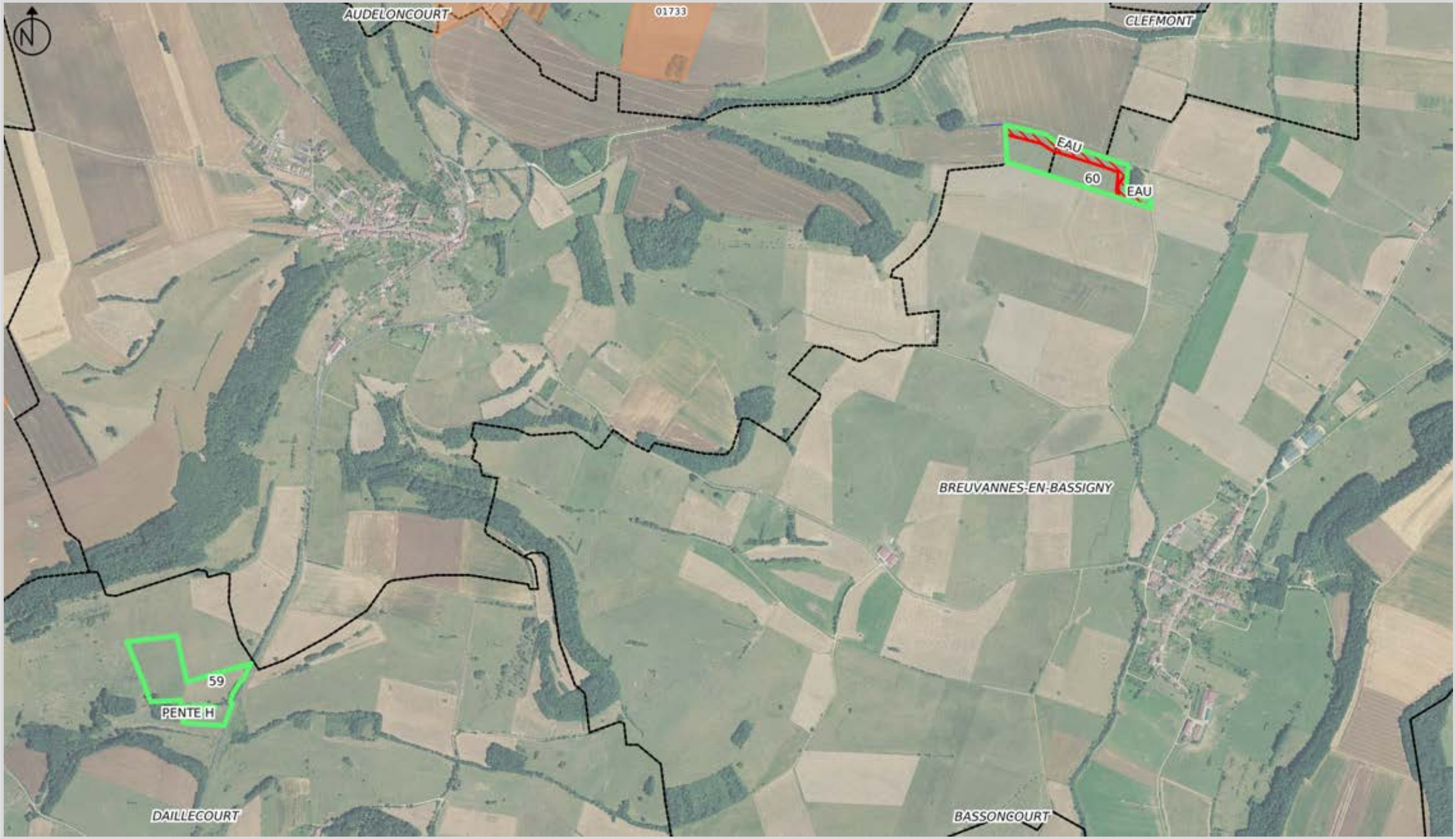

Périmètres de captage de la Haute Marne
Périmètres de protection rapproché
Afficher les contraintes d'une exploitations
Cours d'eau et points d'eau
Eau et pente >7%
Afficher les zones inaptes

Exclusion
Unités d'épandages d'une exploitation
Prairies naturelles
Autres

Communes

0 200 m
1 : 12500

Plan d'épandage

SAS METHAFET - Parcelles du GAEC DES ROCHES

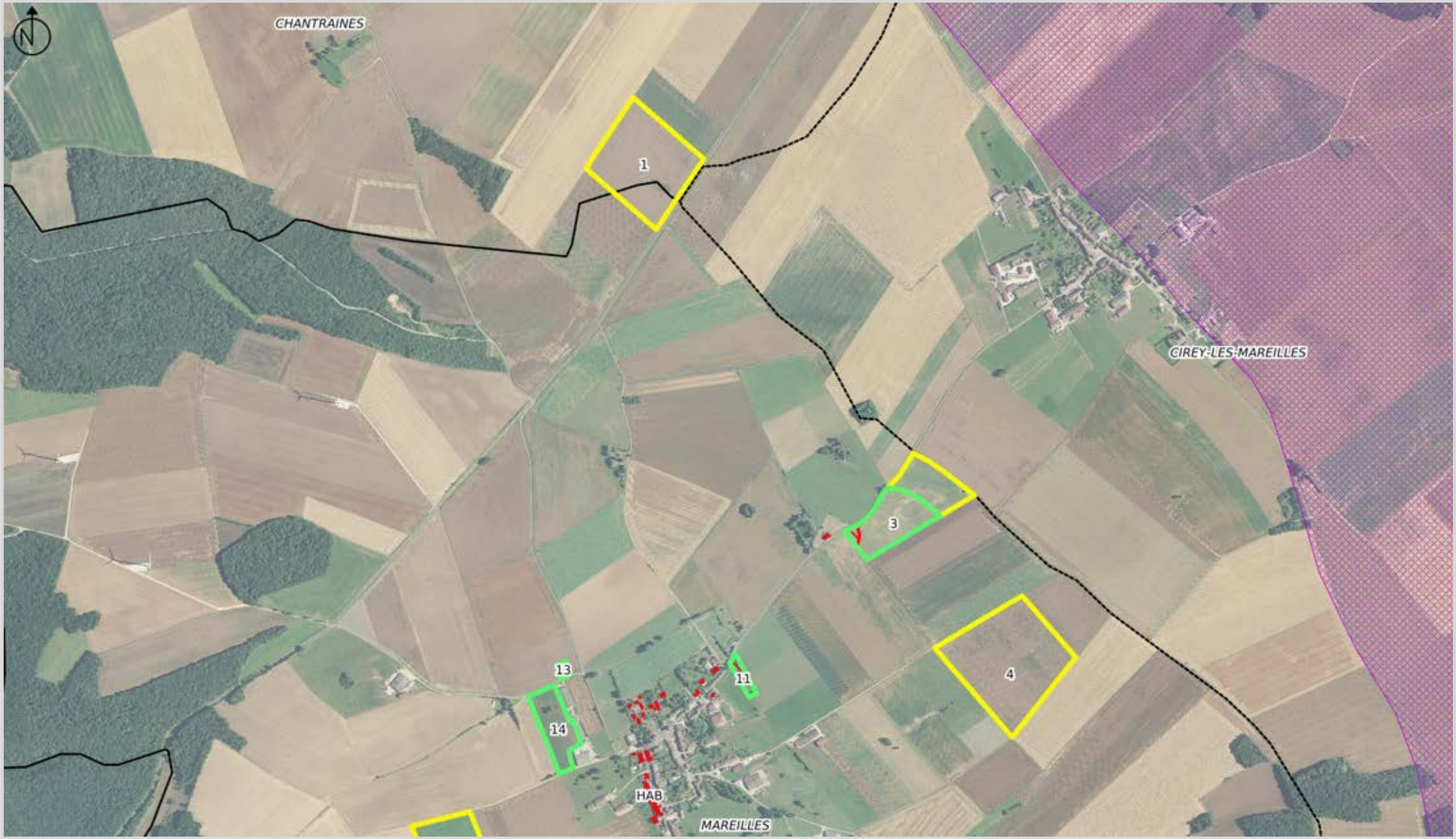

Périmètres de captage de la Haute Marne
Périmètres de protection éloigné
Afficher les contraintes d'une exploitations
Tiers
Afficher les zones inaptes
Exclusion

Unités d'épandages d'une exploitation
Terres labourables
Prairies naturelles

Communes

0 200 m
1 : 12500

Plan d'épandage

SAS METHAFET - Parcelles du GAEC DES ROCHES

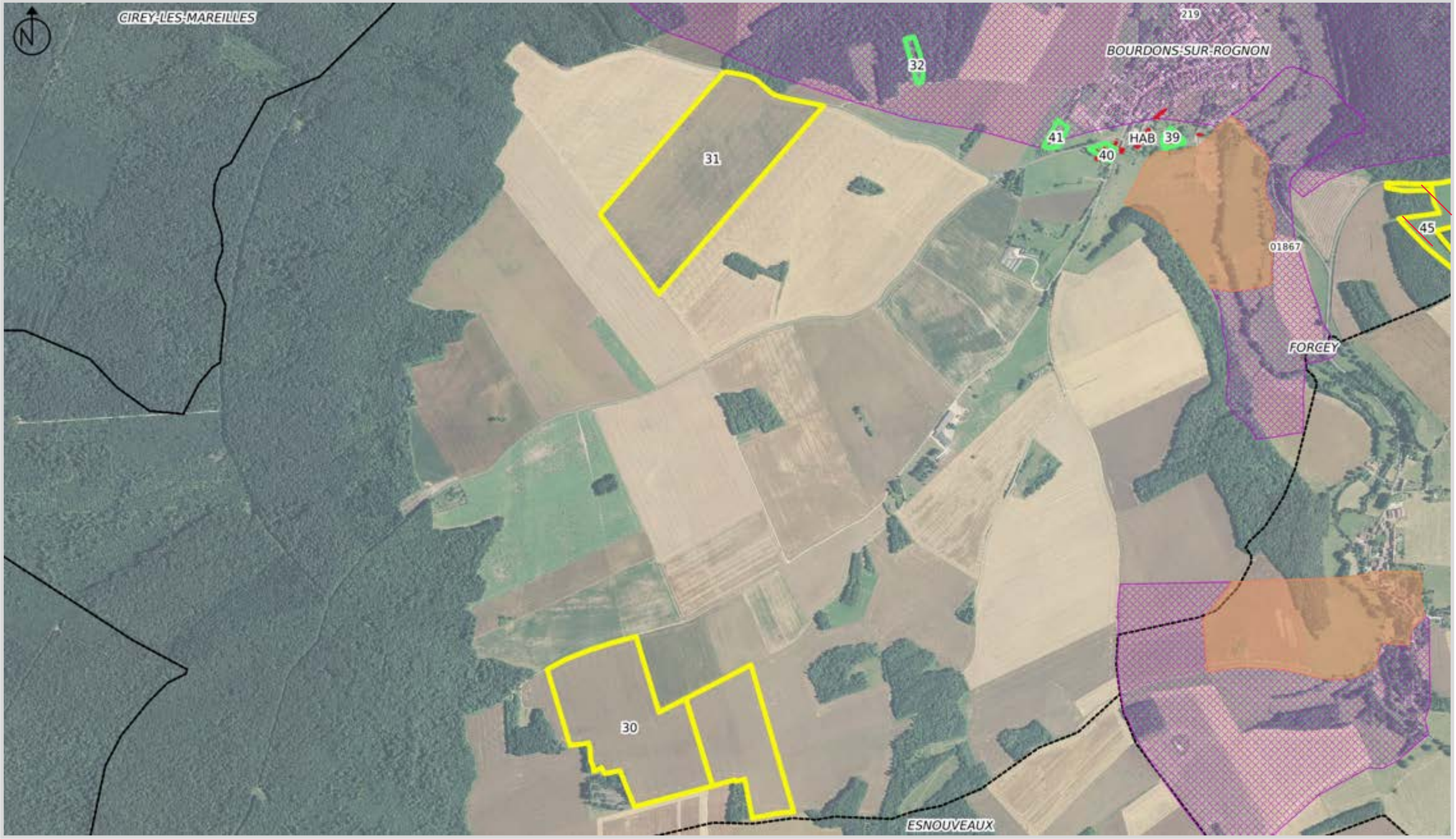

Périmètres de captage de la Haute Marne
- Périmètres de protection rapproché
- Périmètres de protection éloigné

Afficher les contraintes d'une exploitations
- Eau et pente >7%
- Tiers

Afficher les zones inaptes
- Exclusion

Unités d'épandages d'une exploitation
- Terres labourables
- Prairies naturelles

Communes

0 200 m

1 : 12500

Plan d'épandage

SAS METHAFET - Parcelles du GAEC DES ROCHES

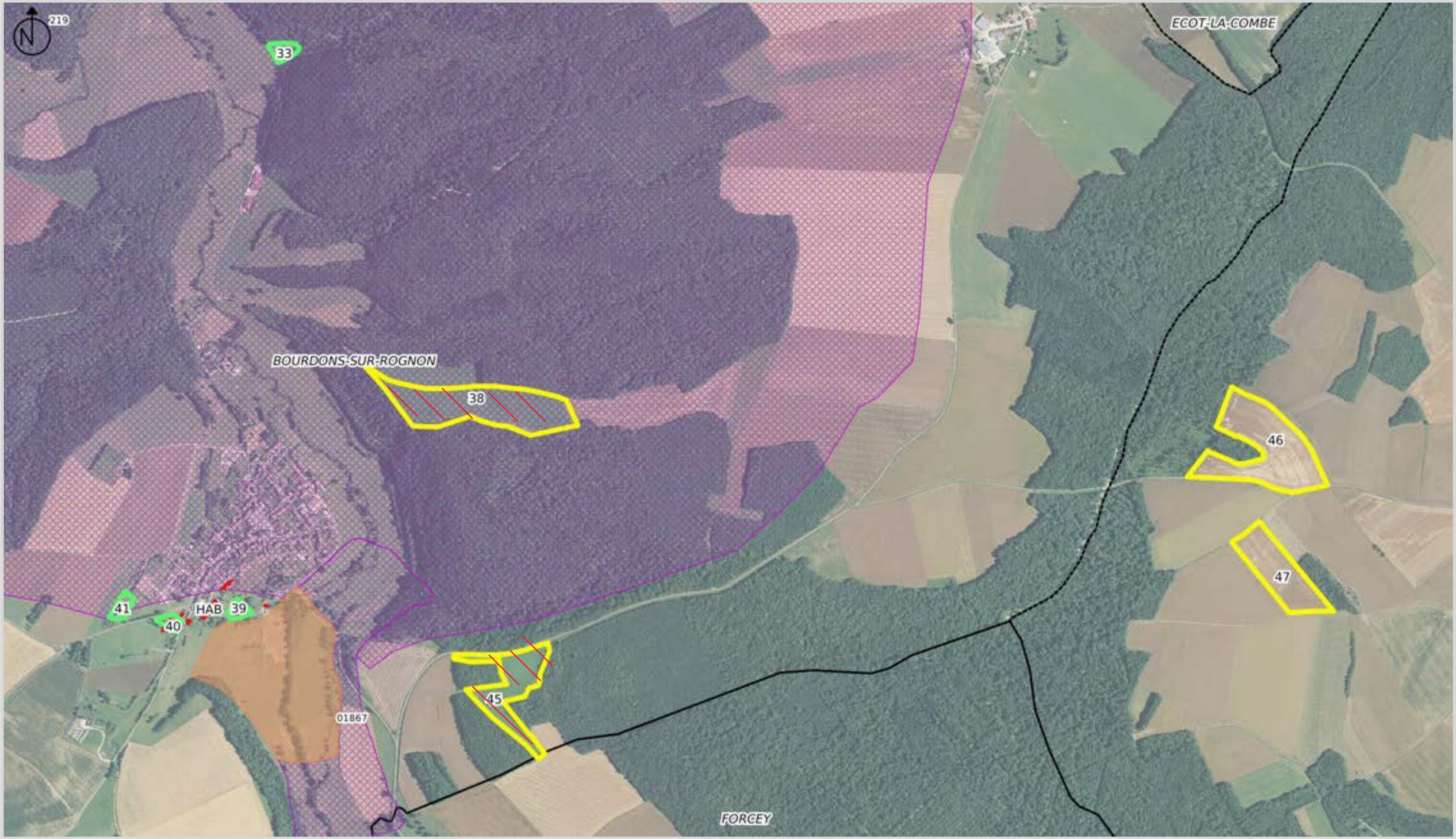

Périmètres de captage de la Haute Marne
- Périmètres de protection rapproché
- Périmètres de protection éloigné

Afficher les contraintes d'une exploitations
- Eau et pente >7%
- Tiers

Afficher les zones inaptes
- Exclusion

Unités d'épandages d'une exploitation
- Terres labourables
- Prairies naturelles

Communes

0 200 m

1 : 12500

Plan d'épandage

SAS METHAFET - Parcelles du GAEC DES ROCHES

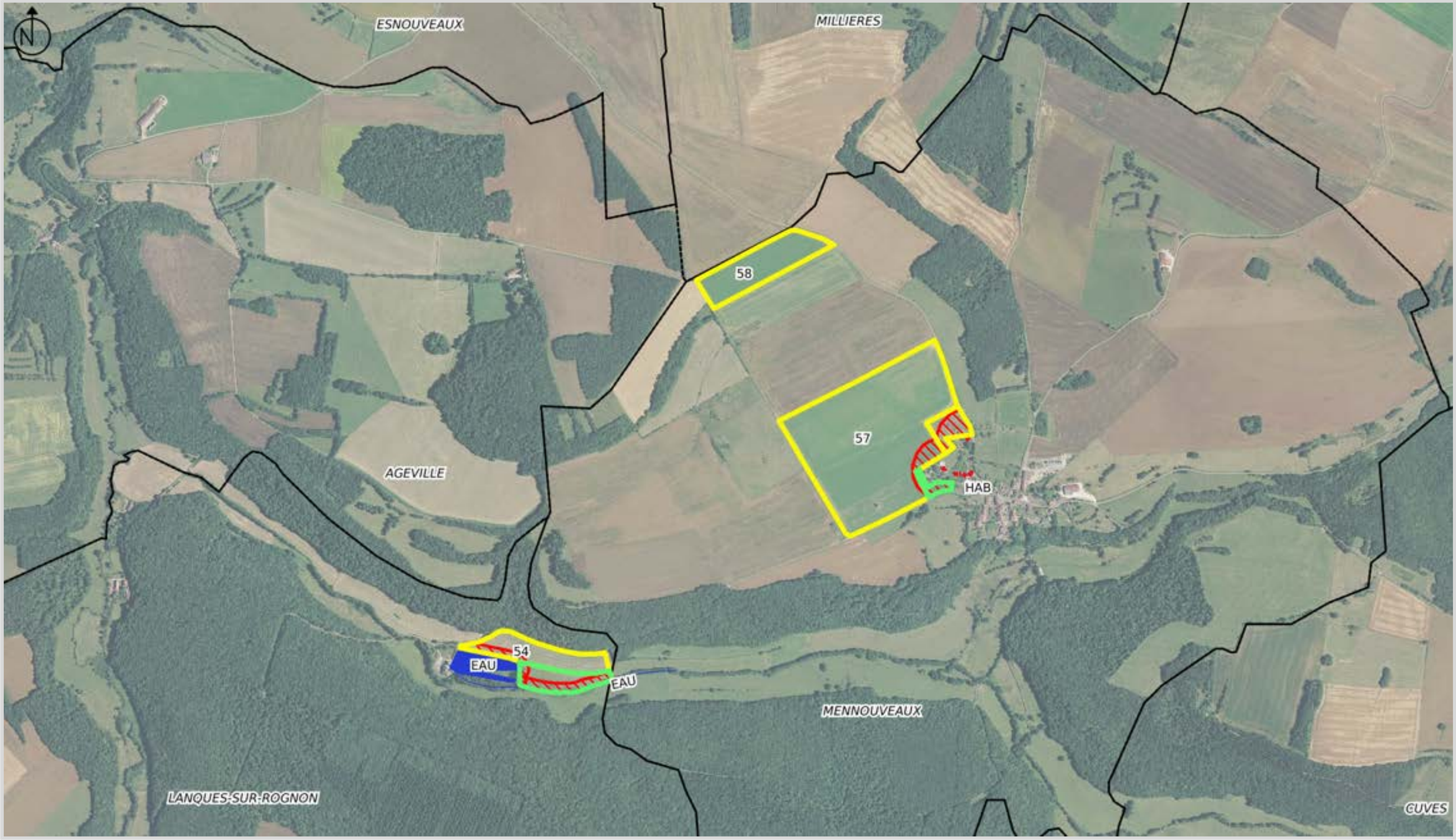

Afficher les contraintes d'une exploitations
- Cours d'eau et points d'eau
- Tiers

Afficher les zones inaptes
- Exclusion

Unités d'épandages d'une exploitation
- Terres labourables
- Prairies naturelles
- Communes

0 200 m

1 : 12500

Plan d'épandage

SAS METHAFET - Parcelles du GAEC DES ROCHES

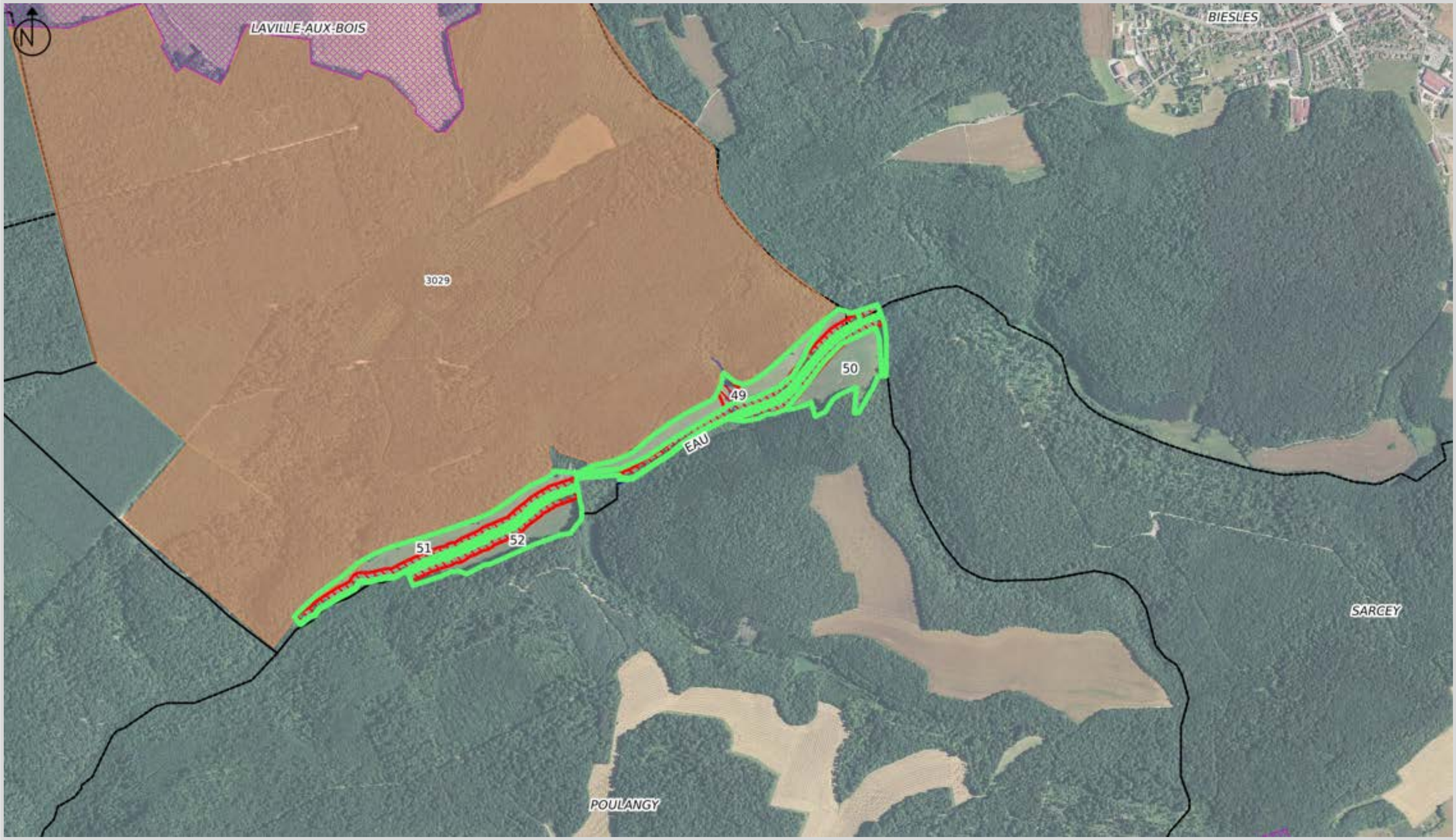

Périmètres de captage de la Haute Marne
Périmètres de protection rapproché
Périmètres de protection éloigné
Afficher les contraintes d'une exploitations
Cours d'eau et points d'eau
Afficher les zones inaptes

Exclusion
Unités d'épandages d'une exploitation
Prairies naturelles

Communes

0 200 m
1 : 12500

Plan d'épandage

SAS METHAFET - Parcelles du GAEC DES ROCHES

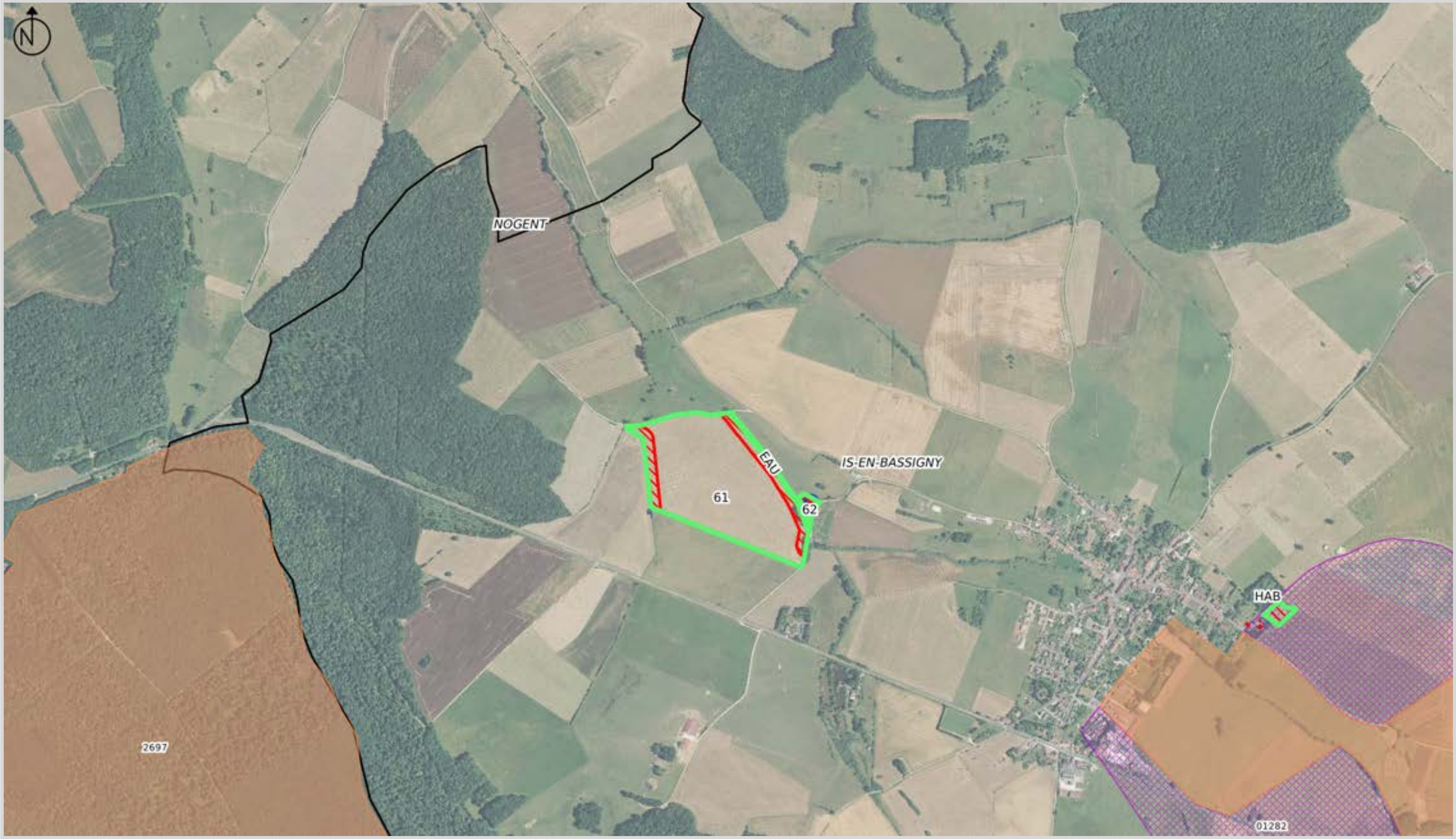

Périmètres de captage de la Haute Marne
- Périmètres de protection rapproché
- Périmètres de protection éloigné

Afficher les contraintes d'une exploitations
- Cours d'eau et points d'eau
- Tiers

Afficher les zones inaptes
- Exclusion

Unités d'épandages d'une exploitation
- Prairies naturelles

- Communes

0 200 m

1 : 12500

Plan d'épandage

SAS METHAFET - Parcelles du GAEC DES ROCHES

Périmètres de captage de la Haute Marne
Périmètres de protection éloigné
Afficher les contraintes d'une exploitations
Cours d'eau et points d'eau
Tiers
Afficher les zones inaptes

Exclusion
Unités d'épandages d'une exploitation
Prairies naturelles

Communes

0 200 m
1 : 12500

Plan d'épandage

SAS METHAFET - Parcelles du GAEC DES ROCHES

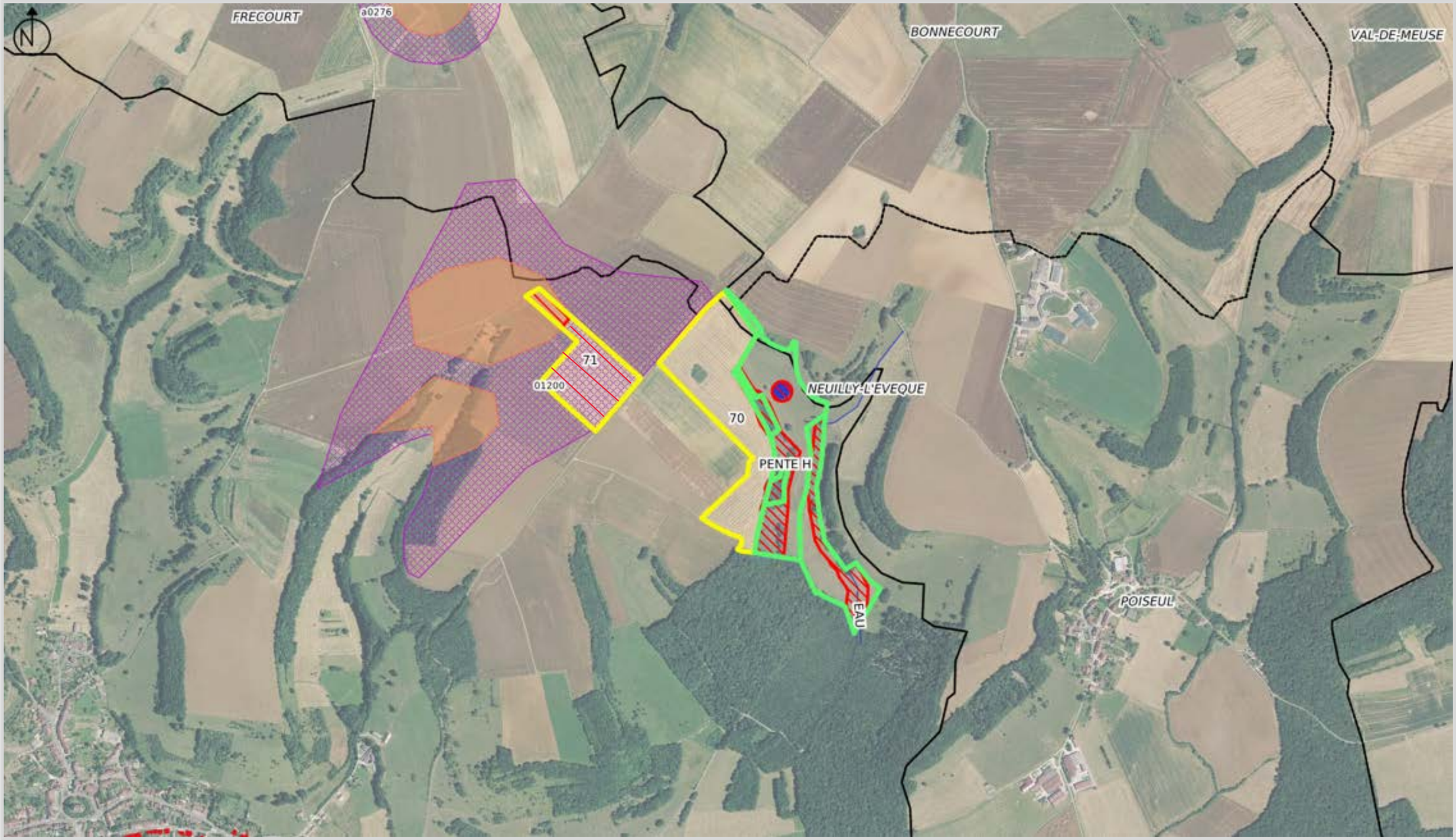

Périmètres de captage de la Haute Marne
- Périmètres de protection rapproché
- Périmètres de protection éloigné

Afficher les contraintes d'une exploitations
- Cours d'eau et points d'eau
- Eau et pente >7%
- Tiers

Afficher les zones inaptes
- Exclusion

Unités d'épandages d'une exploitation
- Terres labourables
- Prairies naturelles

- Communes

0 200 m

1 : 12500

Plan d'épandage

SAS METHAFET - Parcelles de M. RALLET Florent

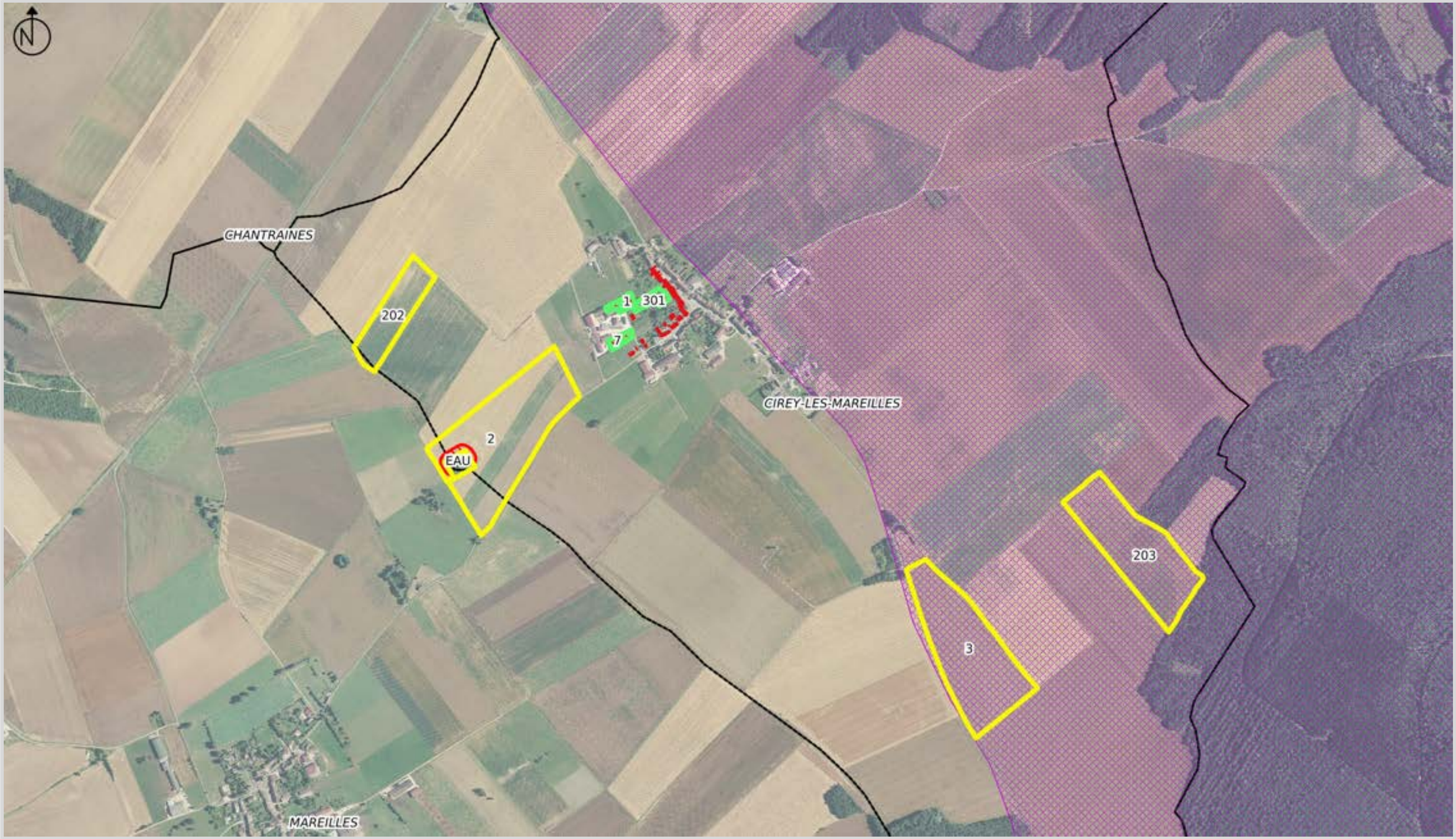

Périmètres de captage de la Haute Marne
Périmètres de protection éloigné
Afficher les contraintes d'une exploitations
Cours d'eau et points d'eau
Tiers
Afficher les zones inaptes

Exclusion
Unités d'épandages d'une exploitation
Terres labourables
Prairies naturelles

Communes

0 200 m
1 : 12500

Plan d'épandage

SAS METHAFET - Parcelles du GAEC DE BEVEAUX

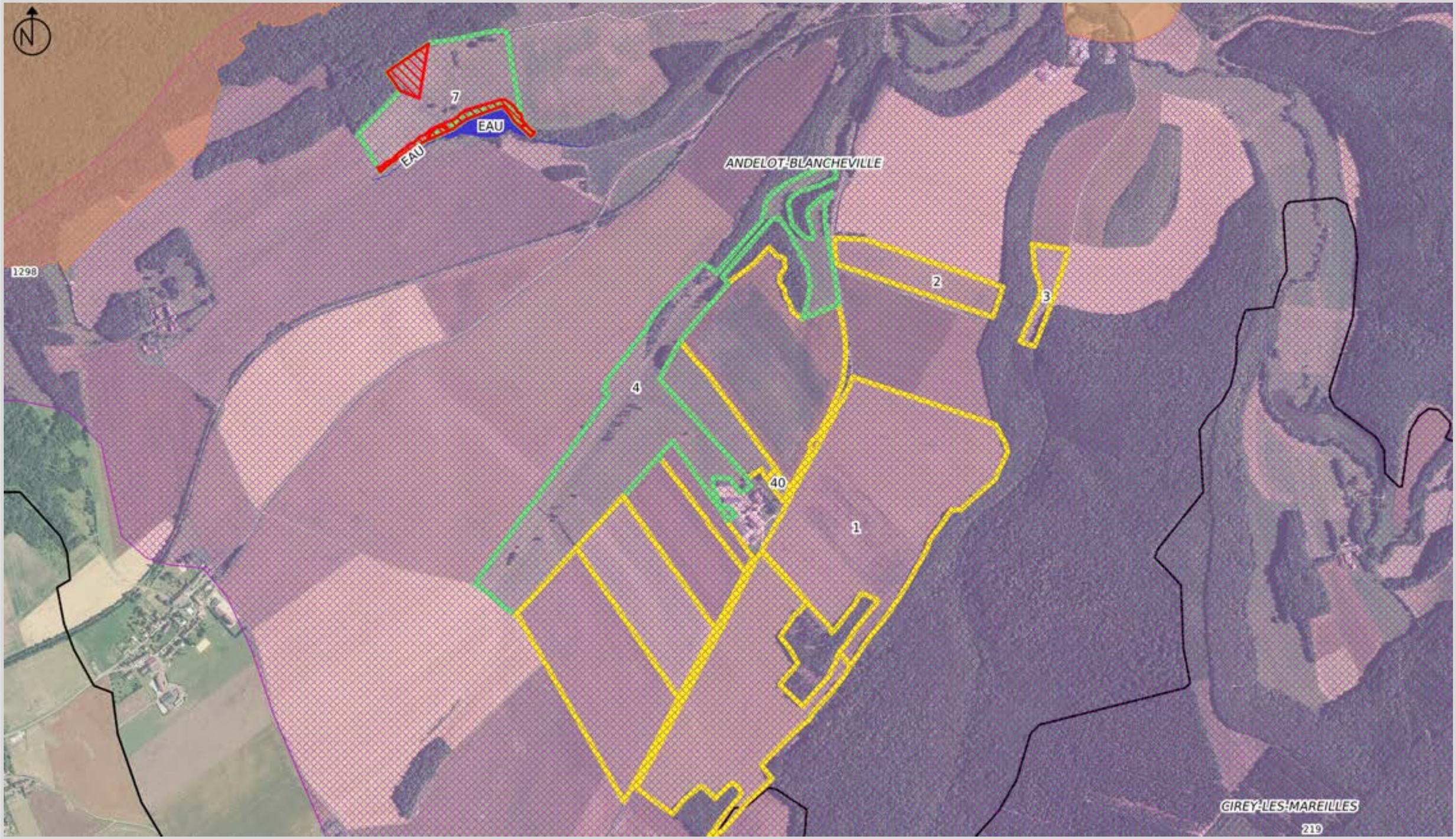

Afficher les contraintes d'une exploitations
Cours d'eau et points d'eau
Unités d'épandages d'une exploitation
Terres labourables
Prairies naturelles
Périmètres de captage de la Haute Marne
Périmètres de protection rapproché
Périmètres de protection éloigné
Afficher les zones inaptes
Exclusion
Communes

0 200 m
1 : 12500

Plan d'épandage

SAS METHAFET - Parcelles du GAEC DE BEVEAUX

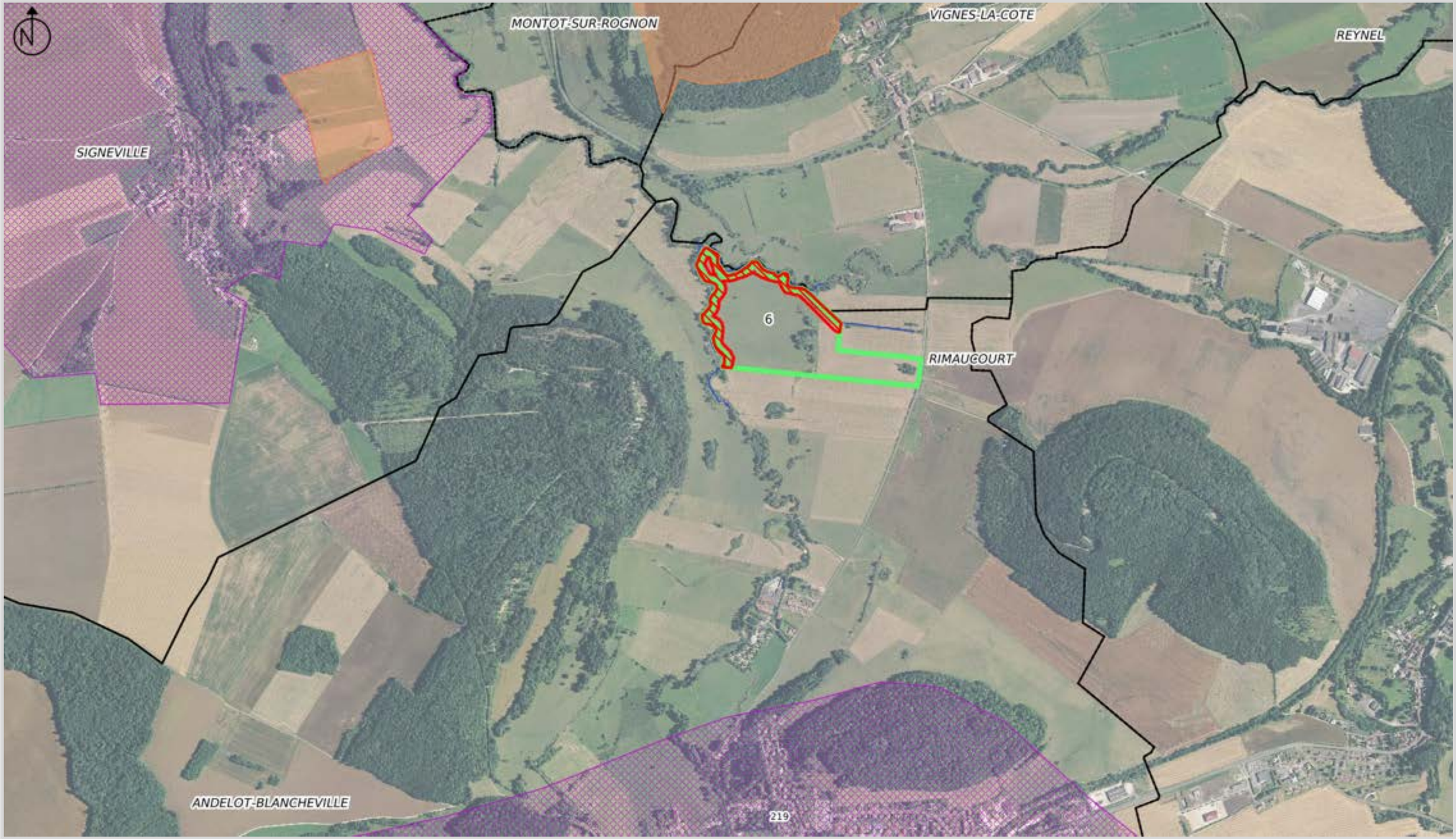

Afficher les contraintes d'une exploitations
Cours d'eau et points d'eau
Unités d'épandages d'une exploitation
Prairies naturelles
Périmètres de captage de la Haute Marne
Périmètres de protection rapproché
Périmètres de protection éloigné
Afficher les zones inaptes
Exclusion
Communes

0 200 m
1 : 12500

Plan d'épandage

SAS METHAFET - Parcelles du GAEC DE BEVEAUX

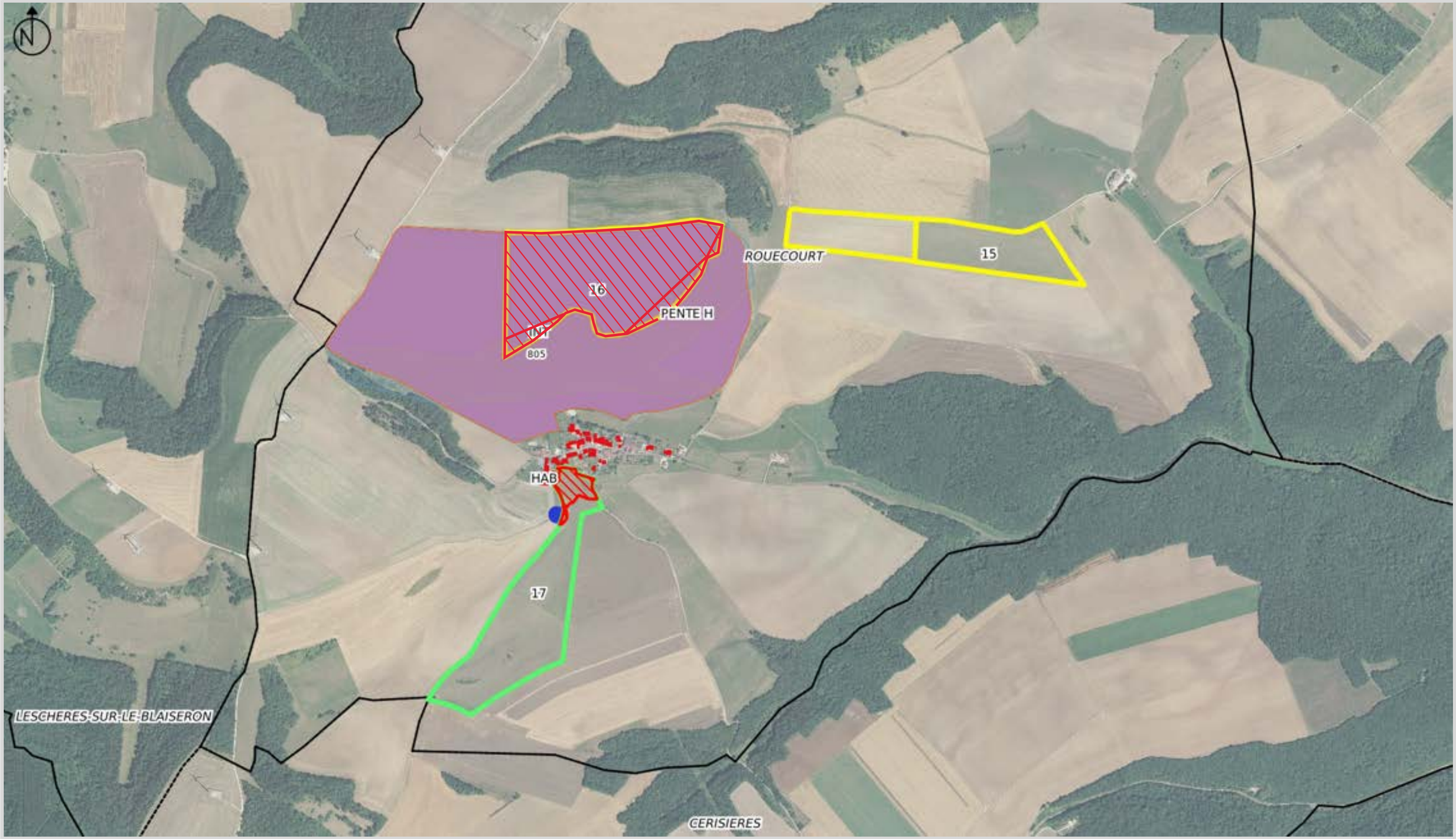

Afficher les contraintes d'une exploitations
- Autre sans aucun effluent
- Cours d'eau et points d'eau
- Eau et pente >7%
- Tiers

Unités d'épandages d'une exploitation
- Terres labourables
- Prairies naturelles

Périmètres de captage de la Haute Marne
- Périmètres de protection rapproché

Afficher les zones inaptes
- Exclusion

- Communes

0 200 m

1 : 12500

Plan d'épandage

SAS METHAFET - Parcelles du GAEC DE BEVEAUX

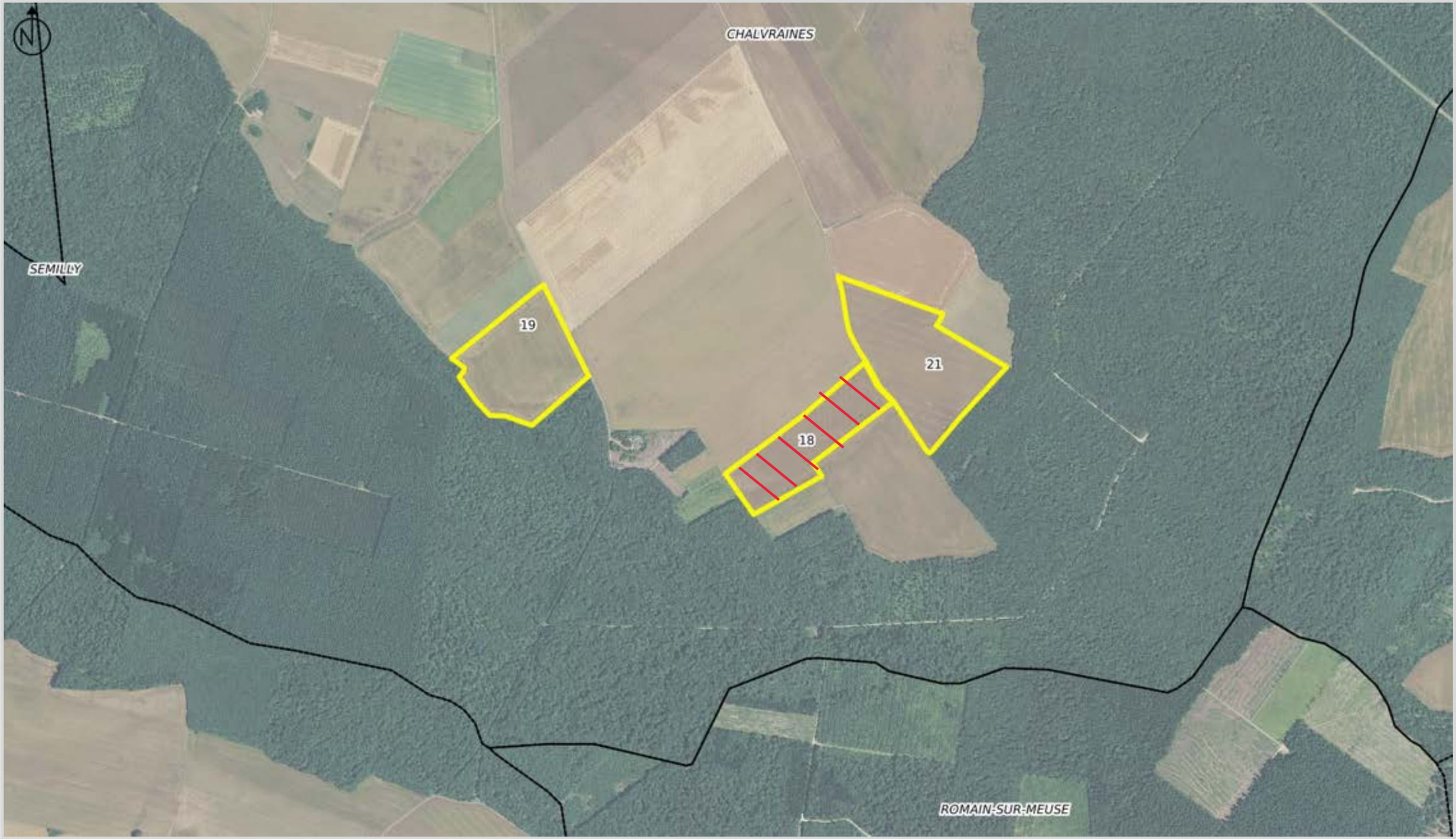

Unités d'épandages d'une exploitation

Terres labourables

Communes

0 200 m

1 : 12500

Plan d'épandage

SAS METHAFET - Parcelles du GAEC DE BEVEAUX

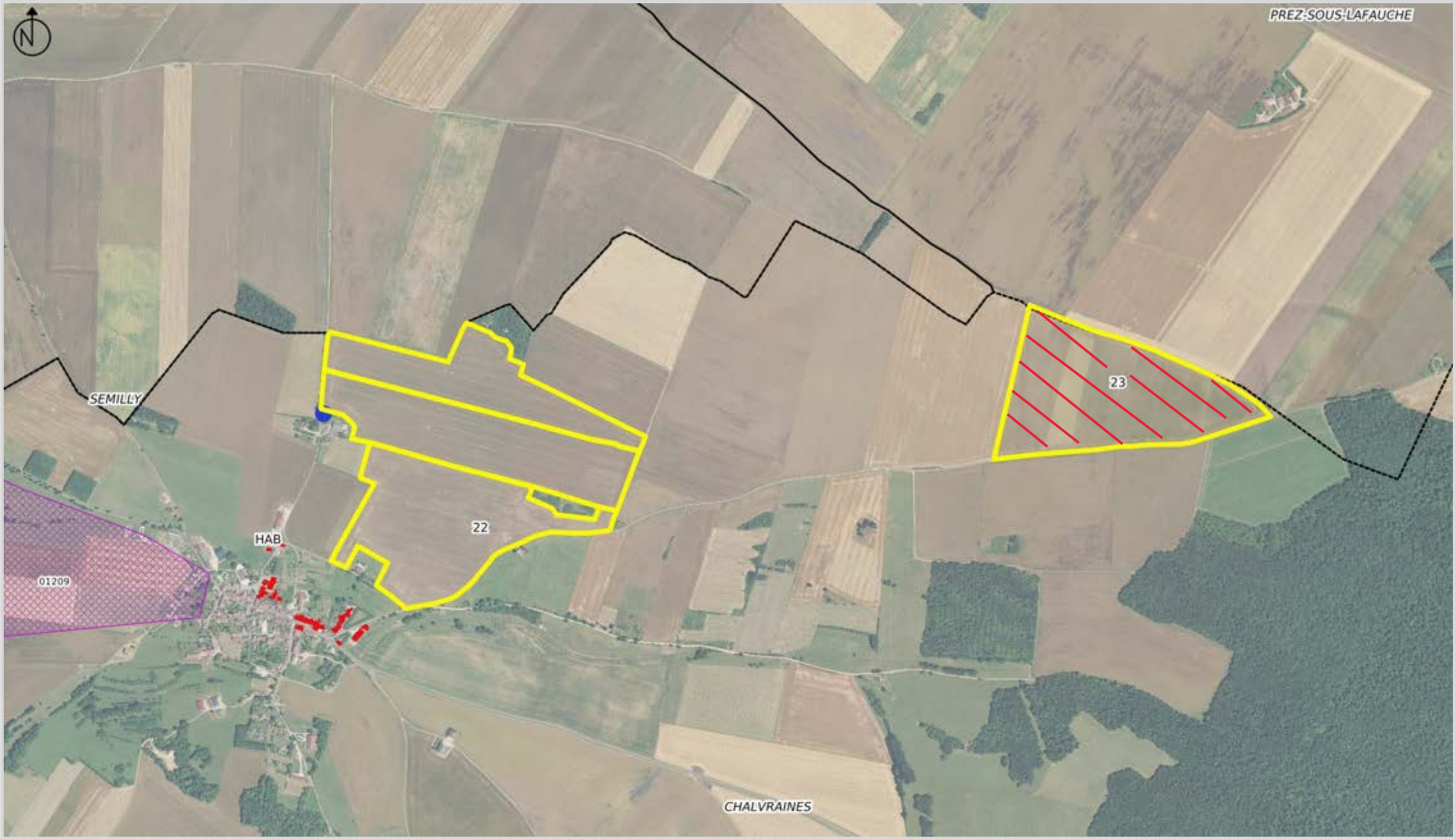

Afficher les contraintes d'une exploitations
- Cours d'eau et points d'eau
- Tiers

Unités d'épandages d'une exploitation
- Terres labourables

Périmètres de captage de la Haute Marne
- Périmètres de protection éloigné
- Communes

0 200 m

1 : 12500

Plan d'épandage

SAS METHAFET - Parcelles du GAEC DE BEVEAUX

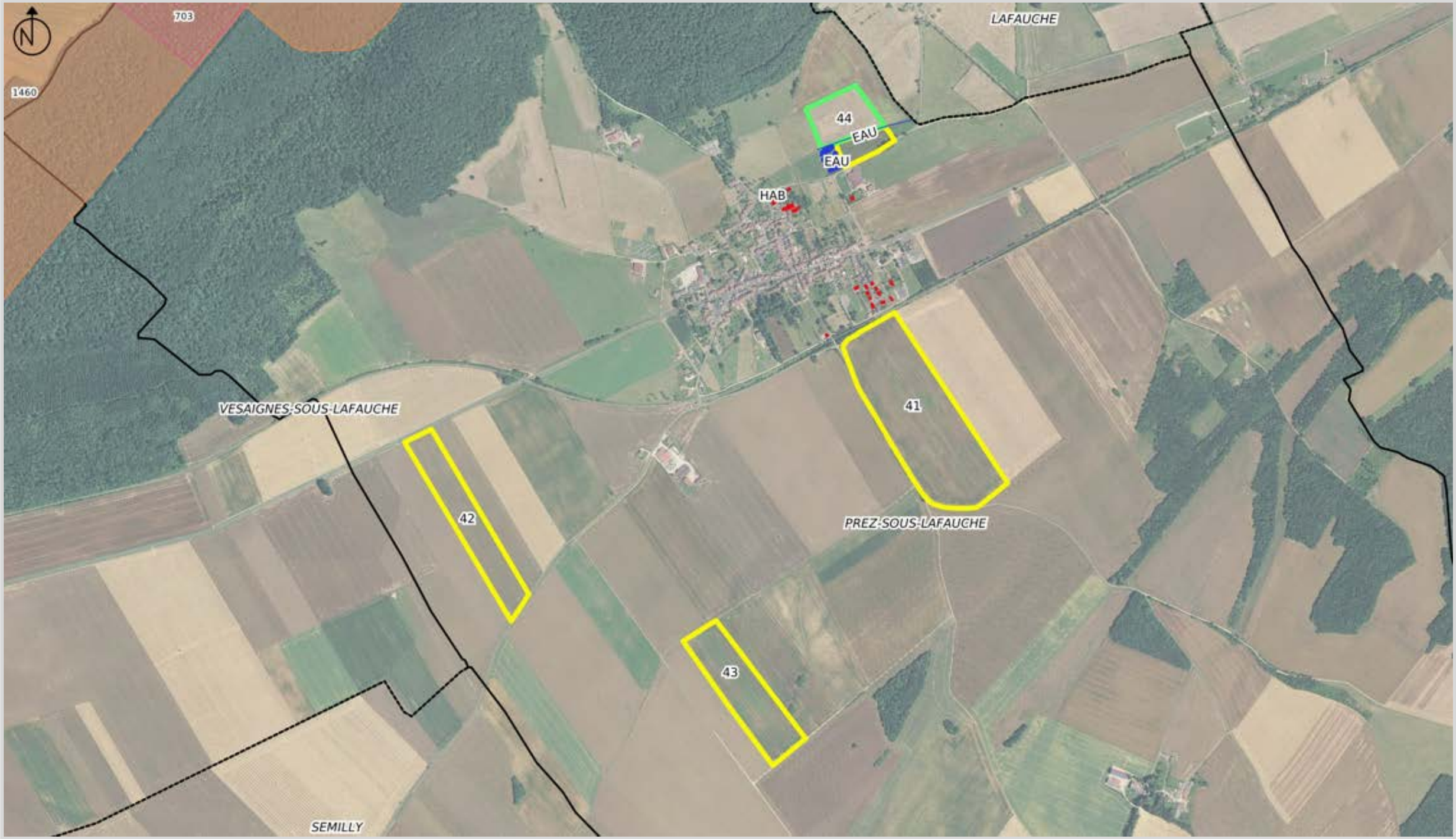

Unités d'épandages d'une exploitation
- Terres labourables
- Prairies naturelles

Afficher les contraintes d'une exploitations
- Cours d'eau et points d'eau
- Tiers

Périmètres de captage de la Haute Marne
- Périmètres de protection rapproché
- Périmètres de protection éloigné
- Communes

0 200 m

1 : 12500

Plan d'épandage

SAS METHAFET - Parcelles de l'EARL DU MILLENAIRE

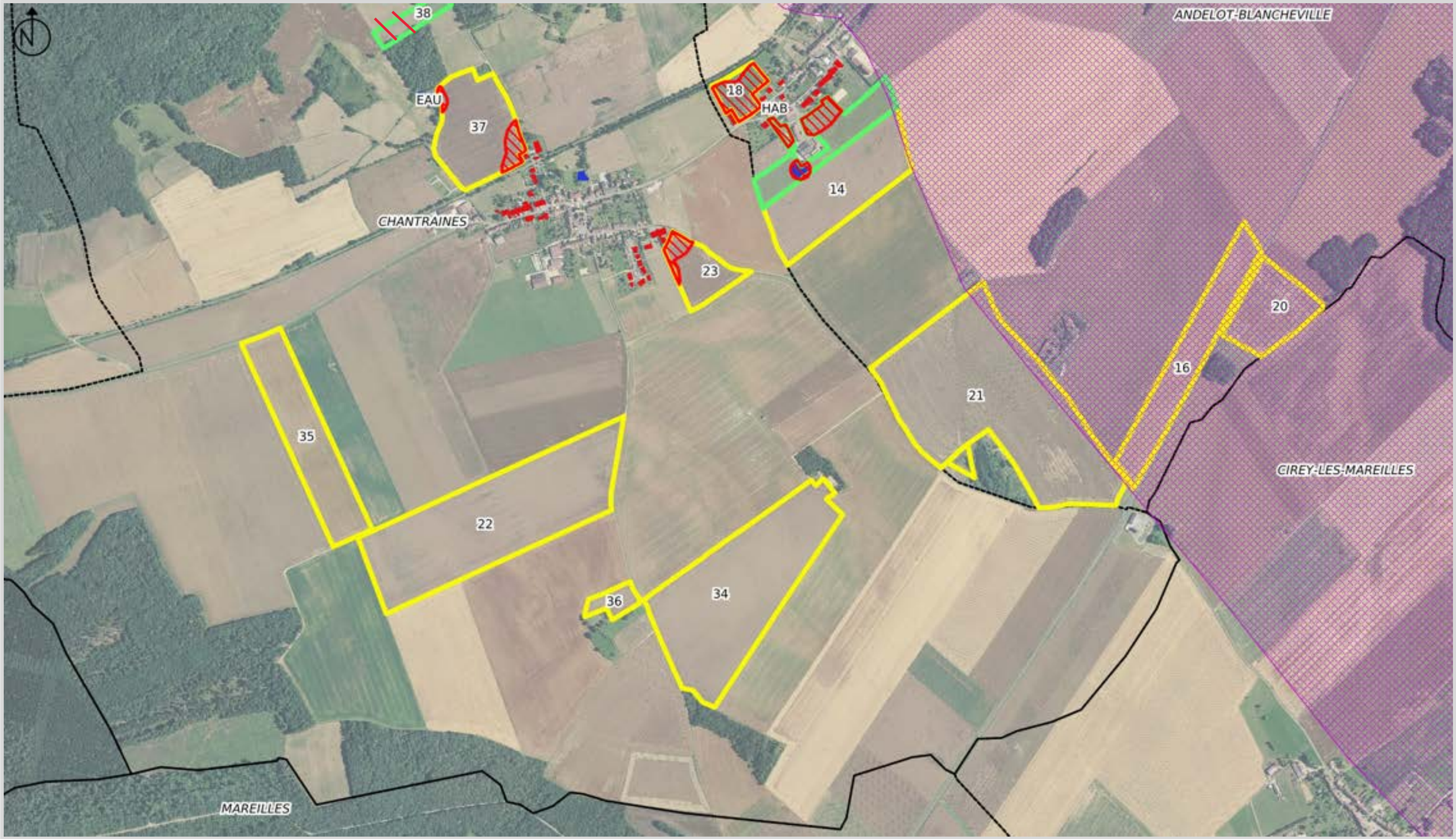

Afficher les contraintes d'une exploitations
- Cours d'eau et points d'eau
- Tiers

Unités d'épandages d'une exploitation
- Terres labourables
- Prairies naturelles

Afficher les zones inaptes
- Exclusion

Périmètres de captage de la Haute Marne
- Périmètres de protection éloigné

- Communes

0 200 m

1 : 12500

Plan d'épandage

SAS METHAFET - Parcelles de l'EARL DU MILLENAIRE

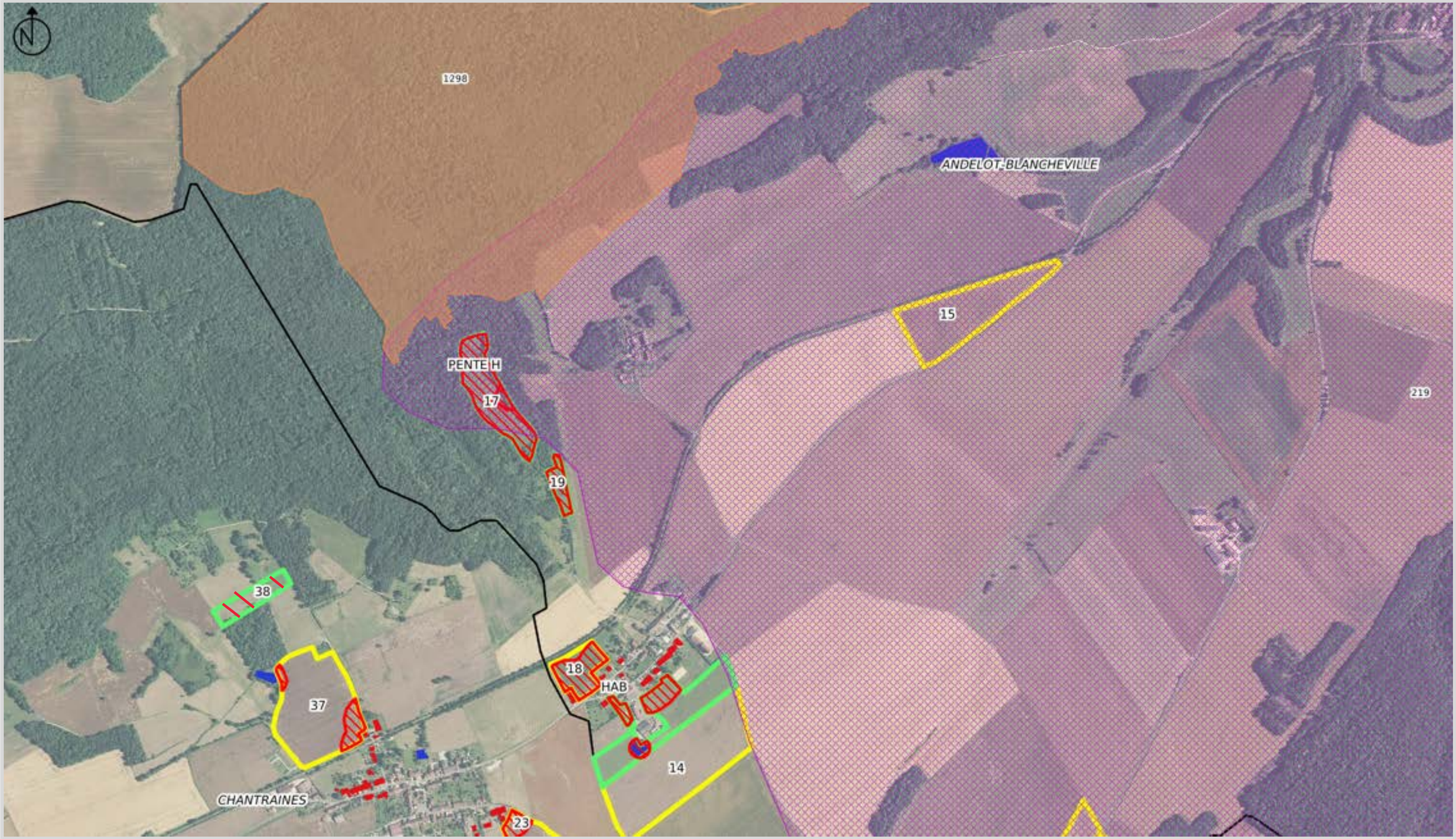

Afficher les contraintes d'une exploitations
- Cours d'eau et points d'eau
- Eau et pente >7%
- Tiers

Unités d'épandages d'une exploitation
- Terres labourables
- Prairies naturelles

Afficher les zones inaptes
- Exclusion

Périmètres de captage de la Haute Marne
- Périmètres de protection rapproché
- Périmètres de protection éloigné

- Communes

0 200 m

1 : 12500

Plan d'épandage

SAS METHAFET - Parcelles de l'EARL DU MILLENAIRE

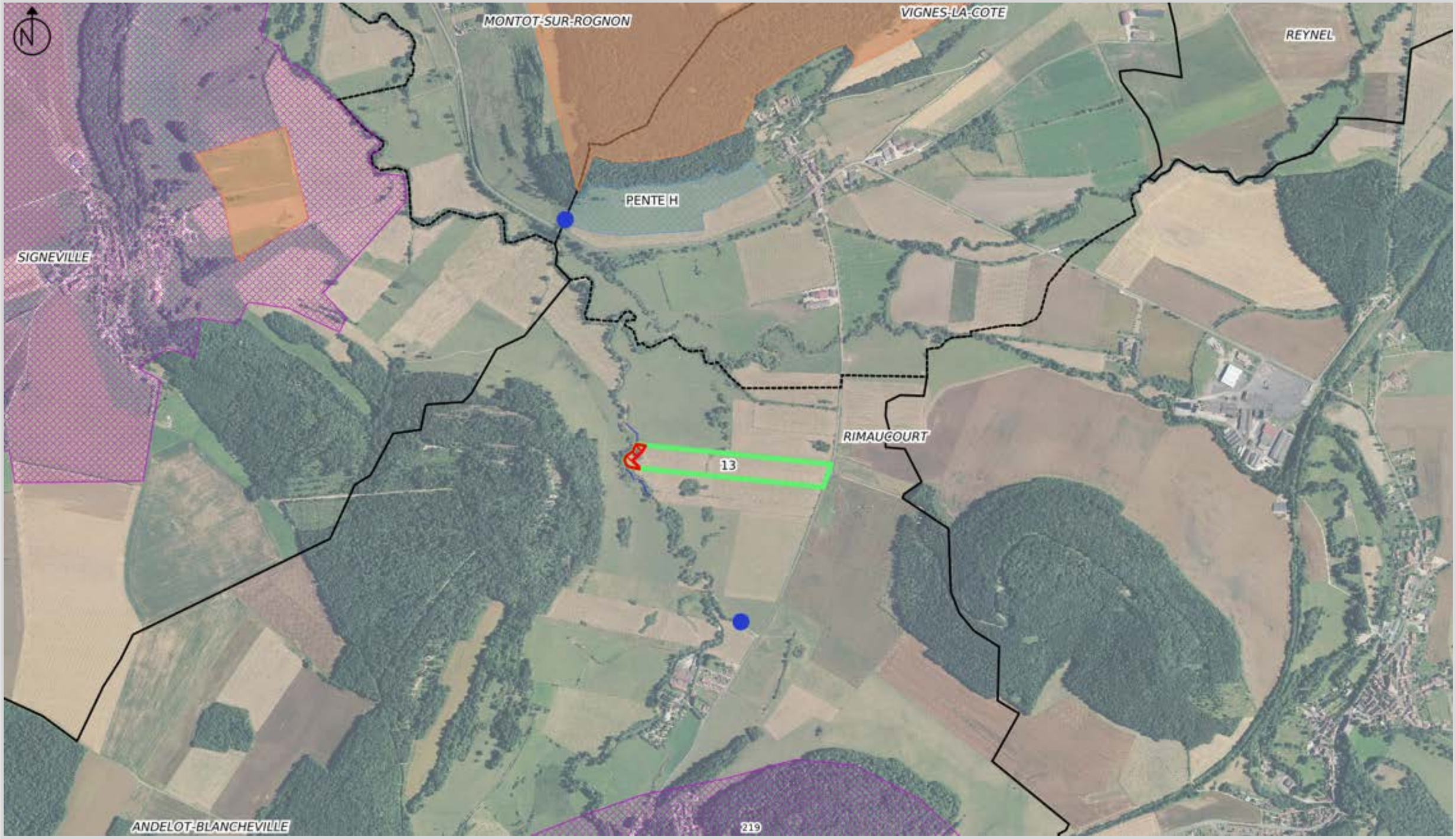

Afficher les contraintes d'une exploitations
- Cours d'eau et points d'eau
- Eau et pente >7%

Unités d'épandages d'une exploitation
- Prairies naturelles

Afficher les zones inaptes
- Exclusion

Périmètres de captage de la Haute Marne
- Périmètres de protection rapproché
- Périmètres de protection éloigné

- Communes

0 200 m

1 : 12500

Plan d'épandage

SAS METHAFET - Parcelles de l'EARL DU MILLENAIRE

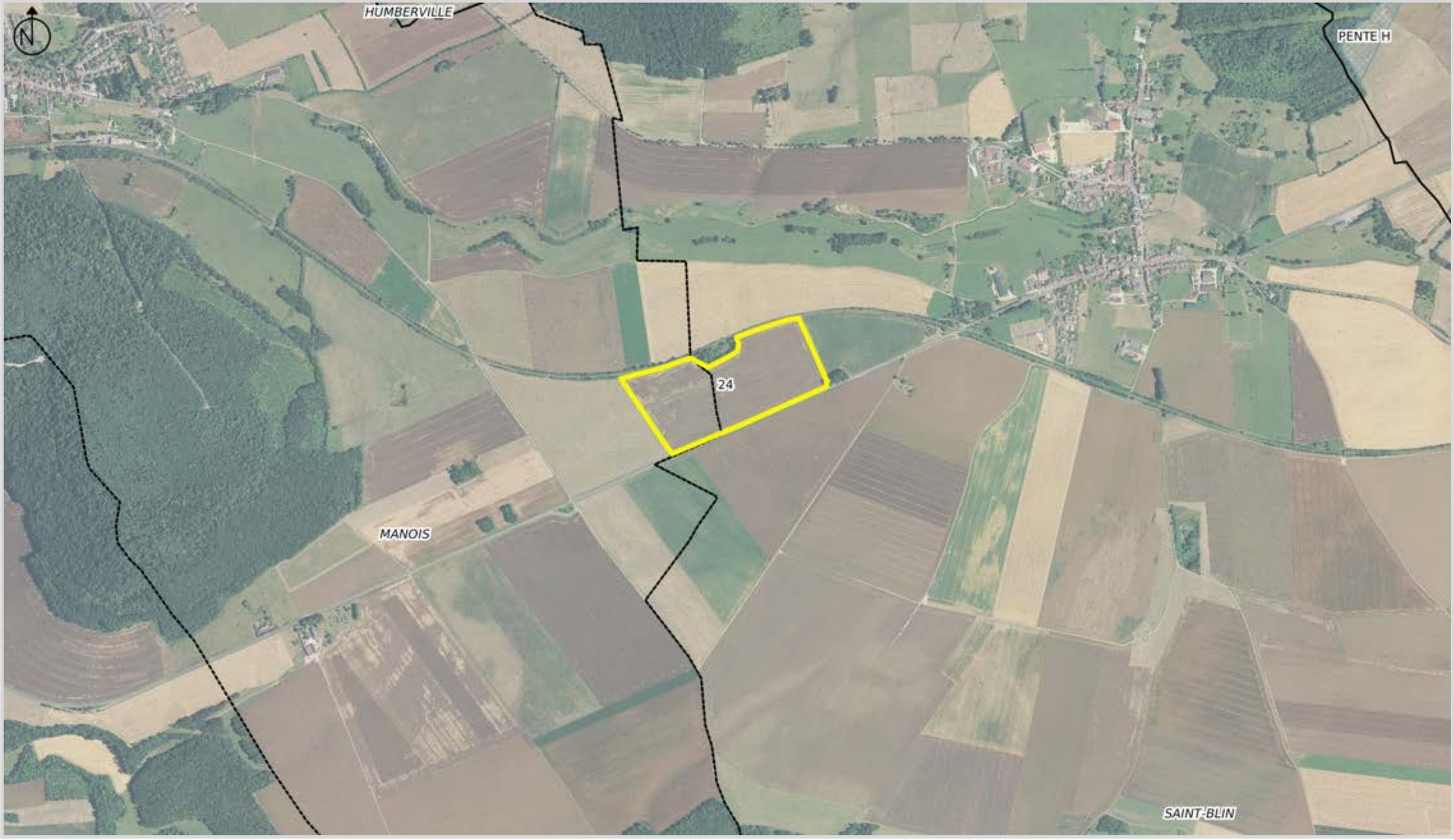

Afficher les contraintes d'une exploitations

Eau et pente >7%

Unités d'épandages d'une exploitation

Terres labourables

Communes

0 200 m

1 : 12500

Plan d'épandage

SAS METHAFET - Parcelles de l'EARL DU MILLENAIRE

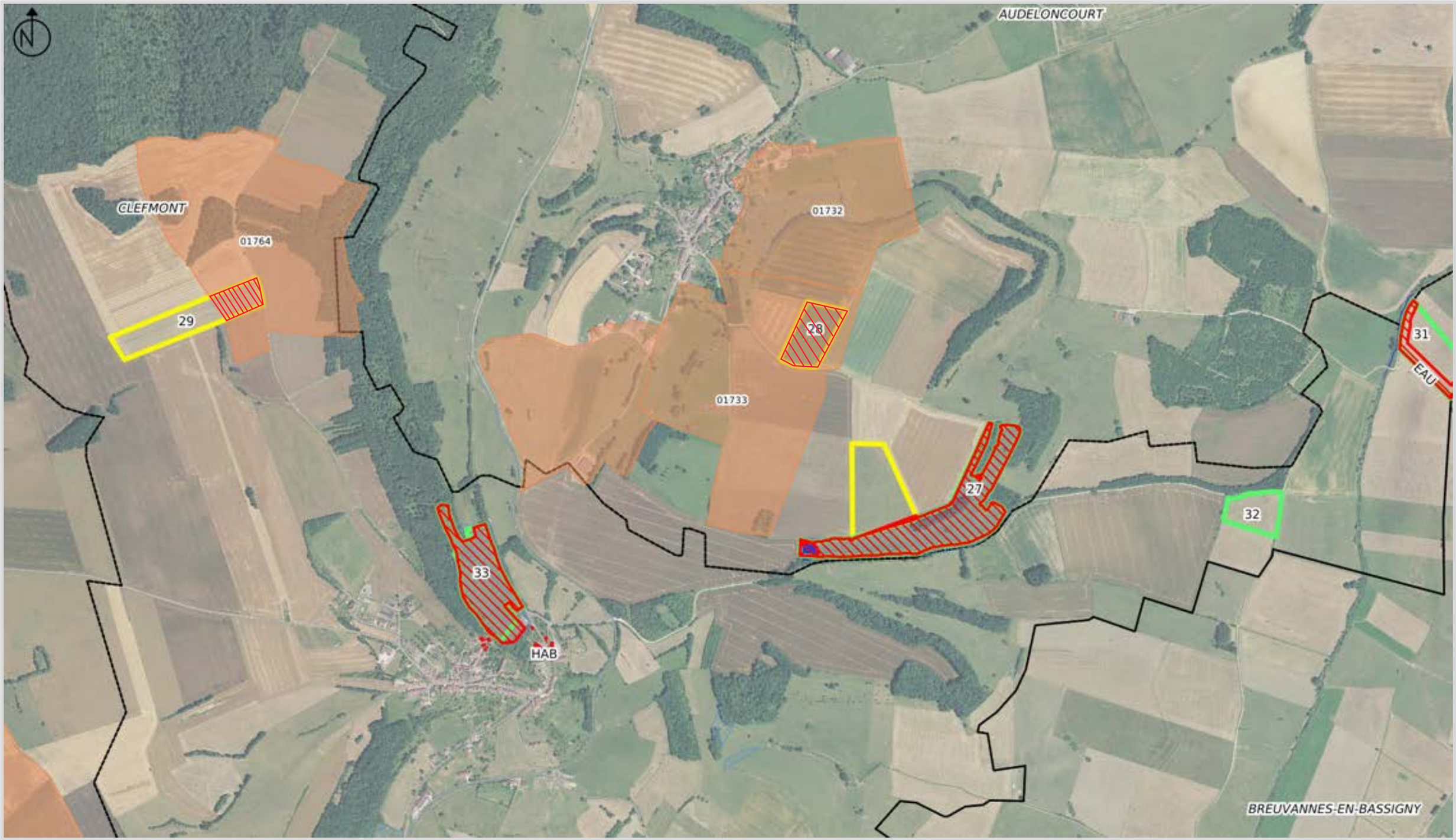

Afficher les contraintes d'une exploitations
- Cours d'eau et points d'eau
- Eau et pente >7%
- Tiers

Unités d'épandages d'une exploitation
- Terres labourables
- Prairies naturelles

Afficher les zones inaptes
- Exclusion

Périmètres de captage de la Haute Marne
- Périmètres de protection rapproché
- Communes

0 200 m

1 : 12500

Plan d'épandage

SAS METHAFET - Parcelles de l'EARL DU MILLENAIRE

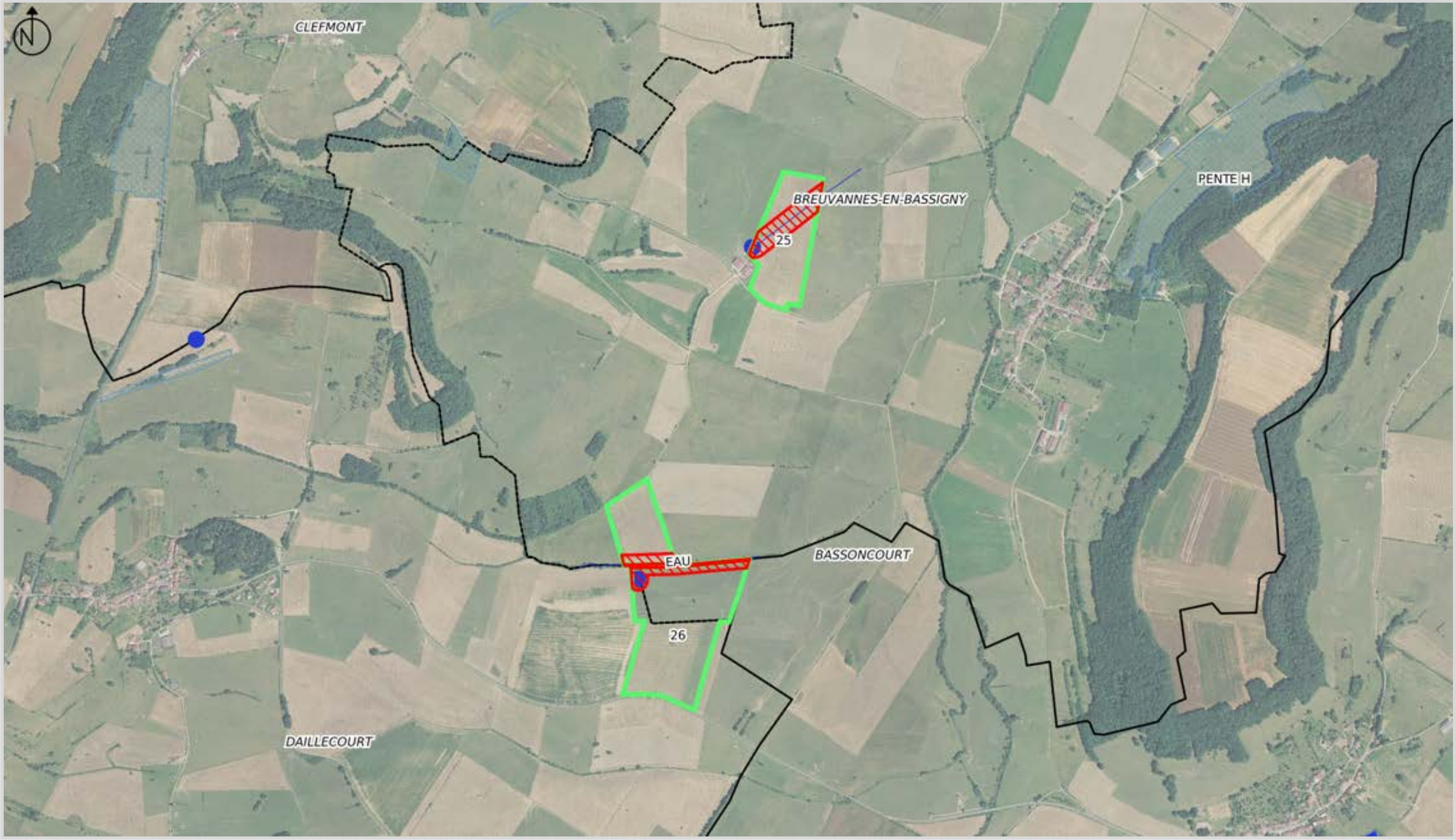

Afficher les contraintes d'une exploitations
- Cours d'eau et points d'eau
- Eau et pente >7%

Unités d'épandages d'une exploitation
- Prairies naturelles

Afficher les zones inaptes
- Exclusion
- Communes

0 200 m

1 : 12500

Plan d'épandage

SAS METHAFET - Parcelles de l'EARL DU MILLENAIRE

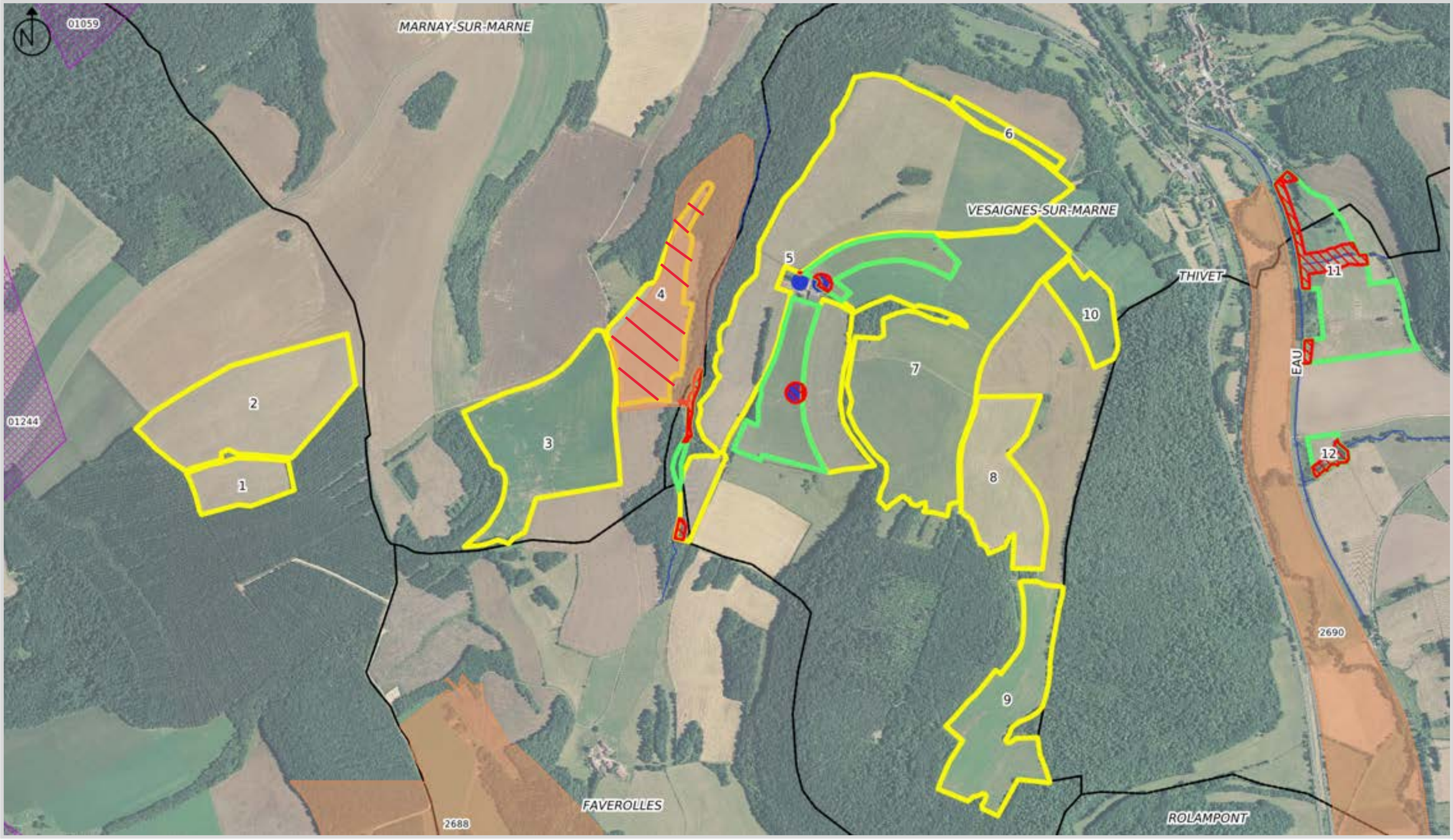

Afficher les contraintes d'une exploitations
Cours d'eau et points d'eau
Unités d'épandages d'une exploitation
Terres labourables
Prairies naturelles
Afficher les zones inaptes

Exclusion
Périmètres de captage de la Haute Marne
Périmètres de protection rapproché
Périmètres de protection éloigné

Communes

0 200 m
1 : 12500

Plan d'épandage

SAS METHAFET - Parcelles du GAEC DES ROCHES

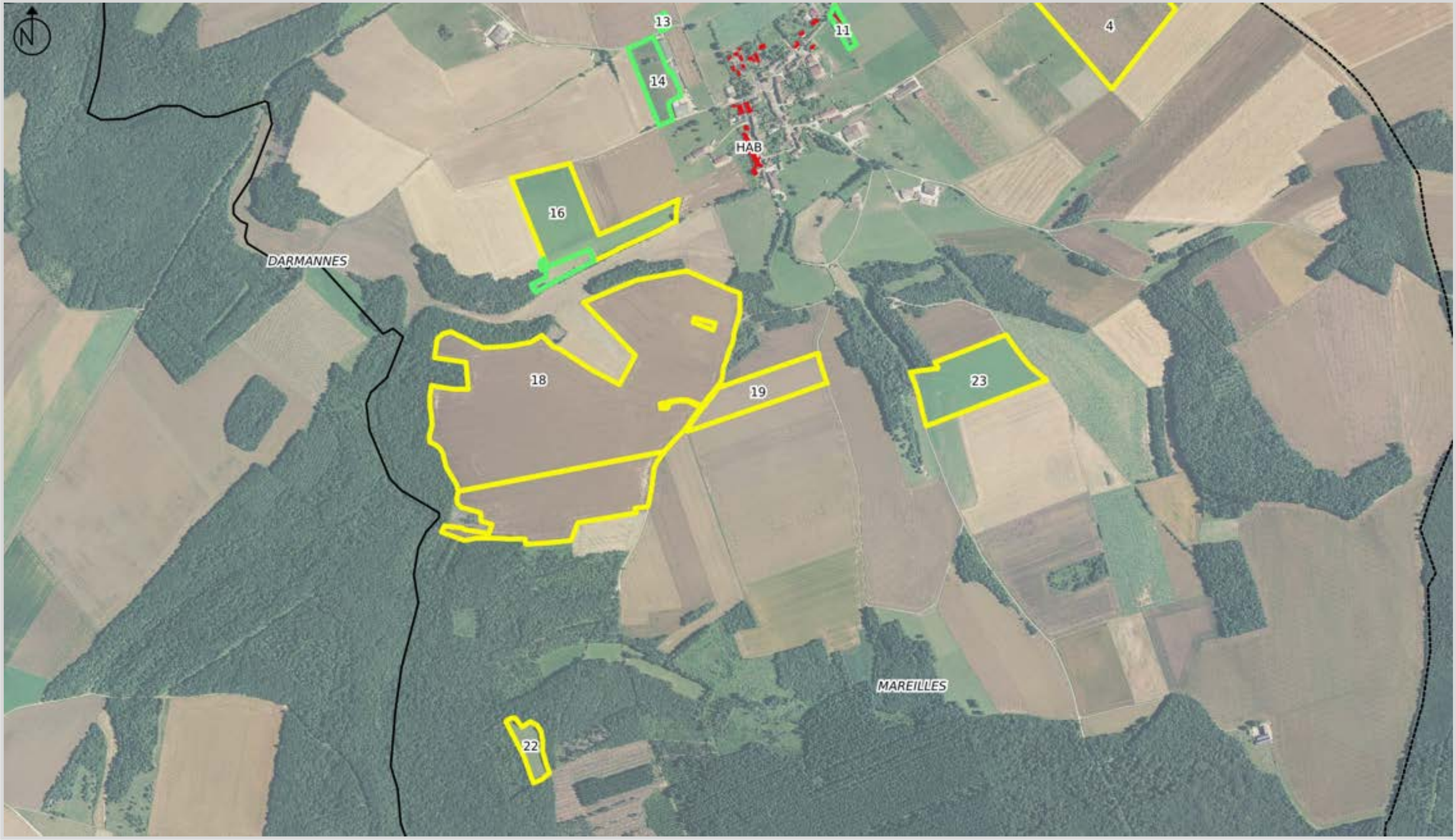

Périmètres de captage de la Haute Marne
- Périmètres de protection éloigné

Afficher les contraintes d'une exploitations
- Tiers

Afficher les zones inaptes
- Exclusion

Unités d'épandages d'une exploitation
- Terres labourables
- Prairies naturelles

- Communes

0 200 m

1 : 12500

Plan d'épandage

SAS METHAFET - Parcelles du GAEC DES ROCHES

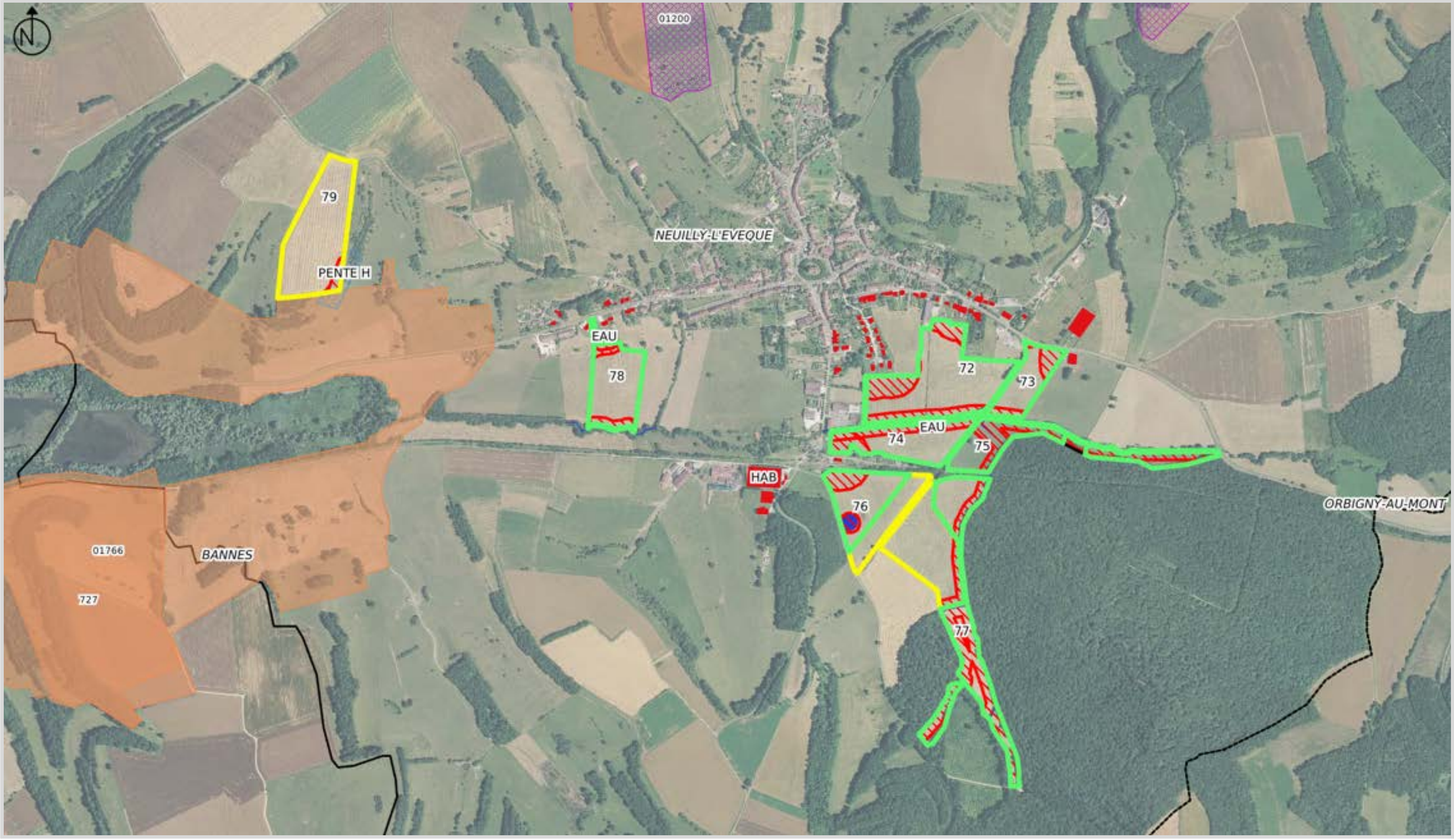

Périmètres de captage de la Haute Marne
- Périmètres de protection rapproché
- Périmètres de protection éloigné

Afficher les contraintes d'une exploitations
- Cours d'eau et points d'eau
- Eau et pente >7%
- Tiers

Afficher les zones inaptes
- Exclusion

Unités d'épandages d'une exploitation
- Terres labourables
- Prairies naturelles
- Autres
- Communes

0 200 m

1 : 12500

Plan d'épandage

SAS METHAFET - Parcelles du GAEC DES ROCHES

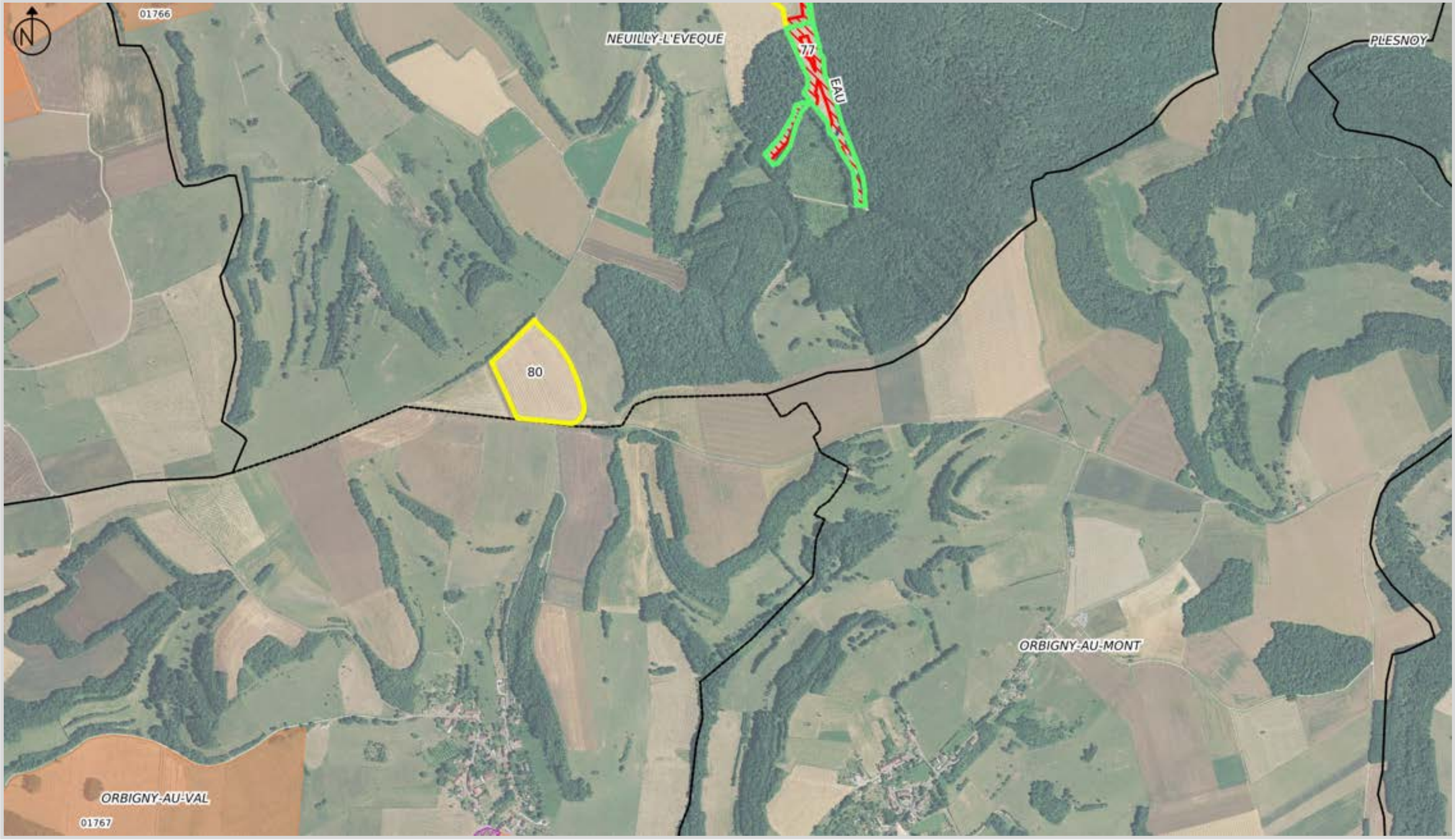

Périmètres de captage de la Haute Marne
Périmètres de protection rapproché
Périmètres de protection éloigné
Afficher les contraintes d'une exploitations
Cours d'eau et points d'eau
Afficher les zones inaptes

Exclusion
Unités d'épandages d'une exploitation
Terres labourables
Prairies naturelles

Communes

0 200 m
1 : 12500

Plan d'épandage

SAS METHAFET - Parcelles du GAEC DES ROCHES

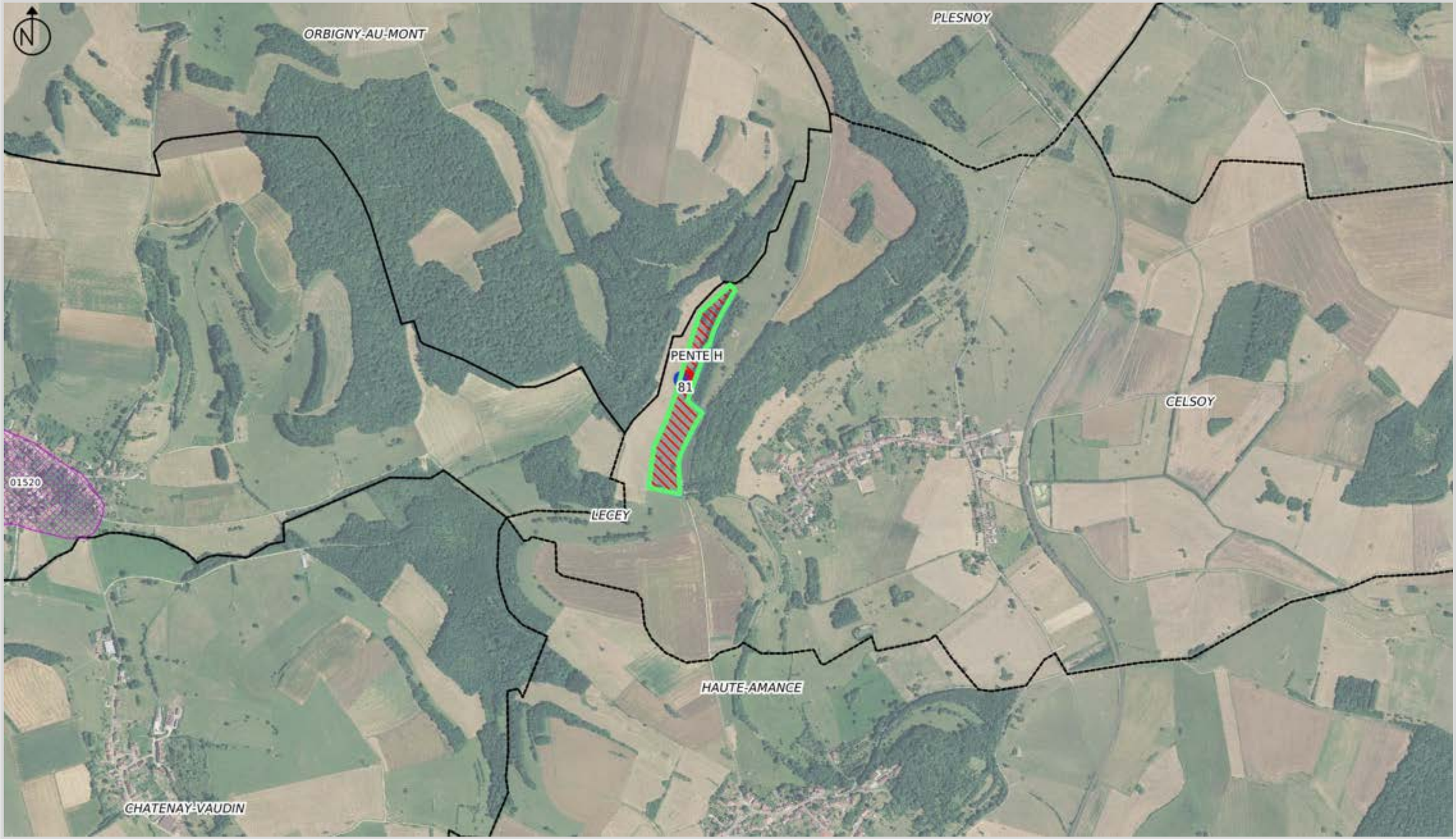

Périmètres de captage de la Haute Marne
Périmètres de protection éloigné
Afficher les contraintes d'une exploitations
Cours d'eau et points d'eau
Eau et pente >7%
Afficher les zones inaptes

Exclusion
Unités d'épandages d'une exploitation
Prairies naturelles

Communes

0 200 m
1 : 12500

Plan d'épandage

SAS METHAFET - Parcelles du GAEC DES ROCHES

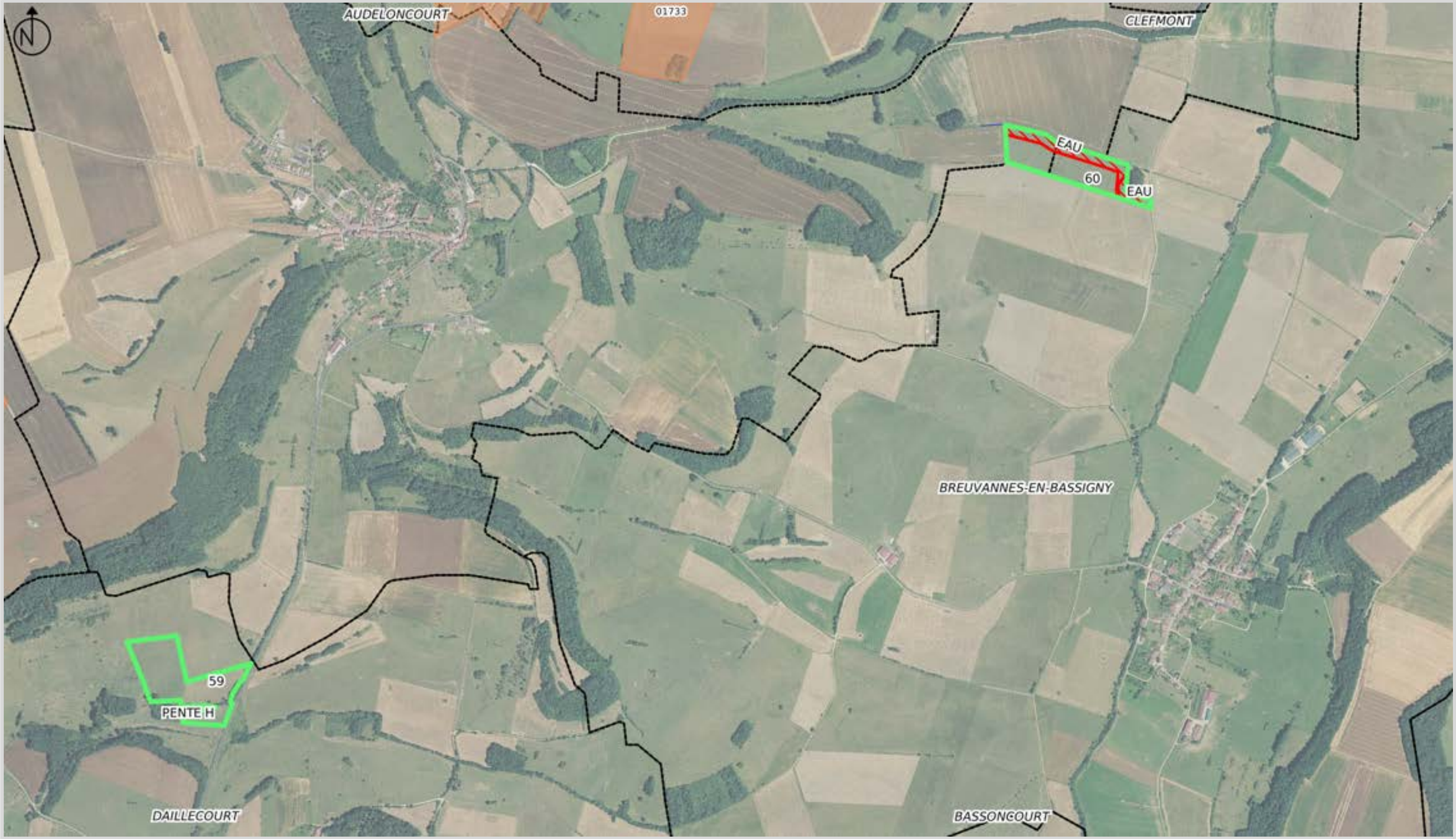

Périmètres de captage de la Haute Marne
Périmètres de protection rapproché
Afficher les contraintes d'une exploitations
Cours d'eau et points d'eau
Eau et pente >7%
Afficher les zones inaptes

Exclusion
Unités d'épandages d'une exploitation
Prairies naturelles
Autres

Communes

0 200 m
1 : 12500

Plan d'épandage

SAS METHAFET - Parcelles du GAEC DES ROCHES

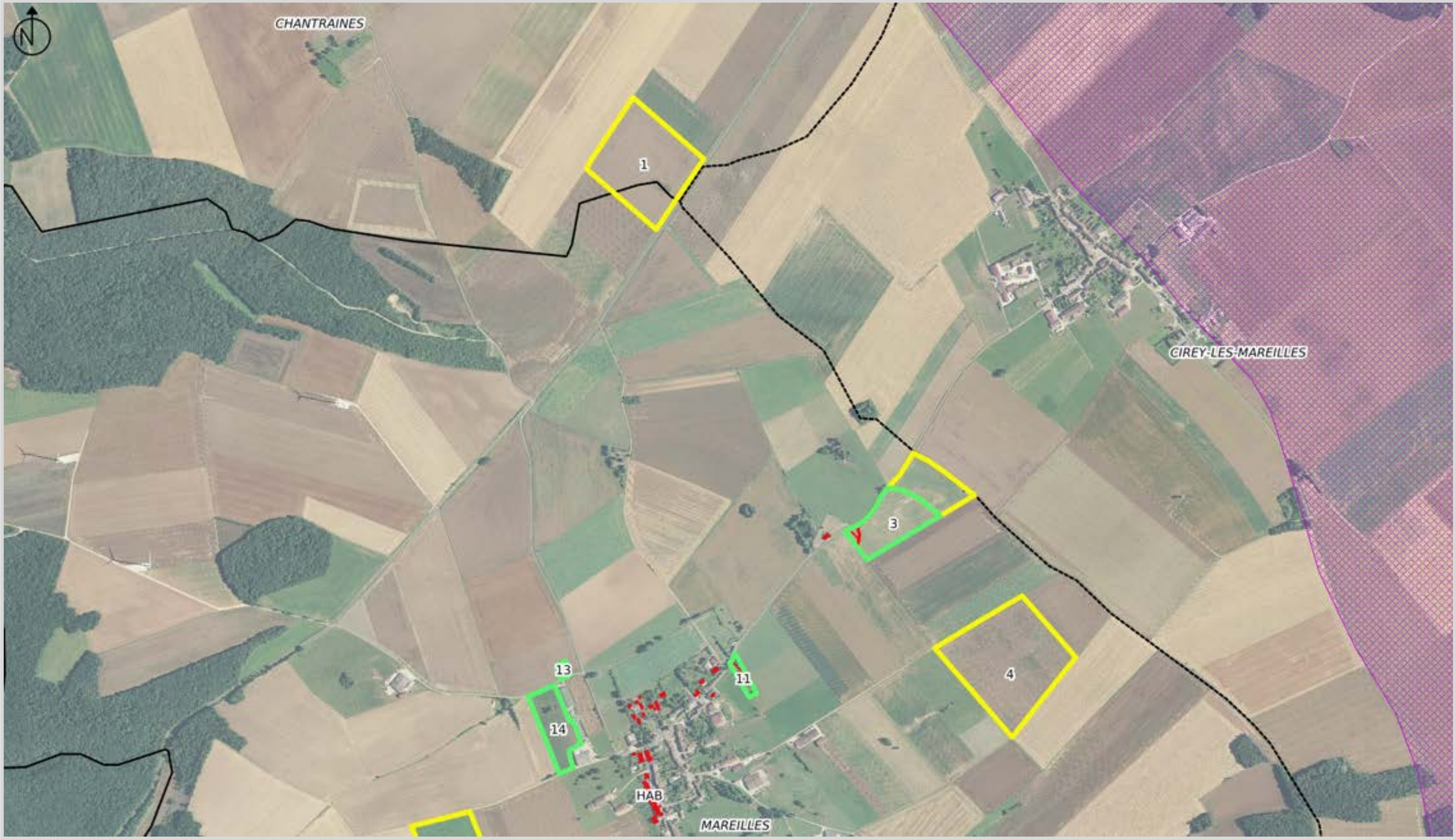

Périmètres de captage de la Haute Marne
Périmètres de protection éloigné
Afficher les contraintes d'une exploitations
Tiers
Afficher les zones inaptes
Exclusion

Unités d'épandages d'une exploitation
Terres labourables
Prairies naturelles

Communes

0 200 m
1 : 12500

Plan d'épandage

SAS METHAFET - Parcelles du GAEC DES ROCHES

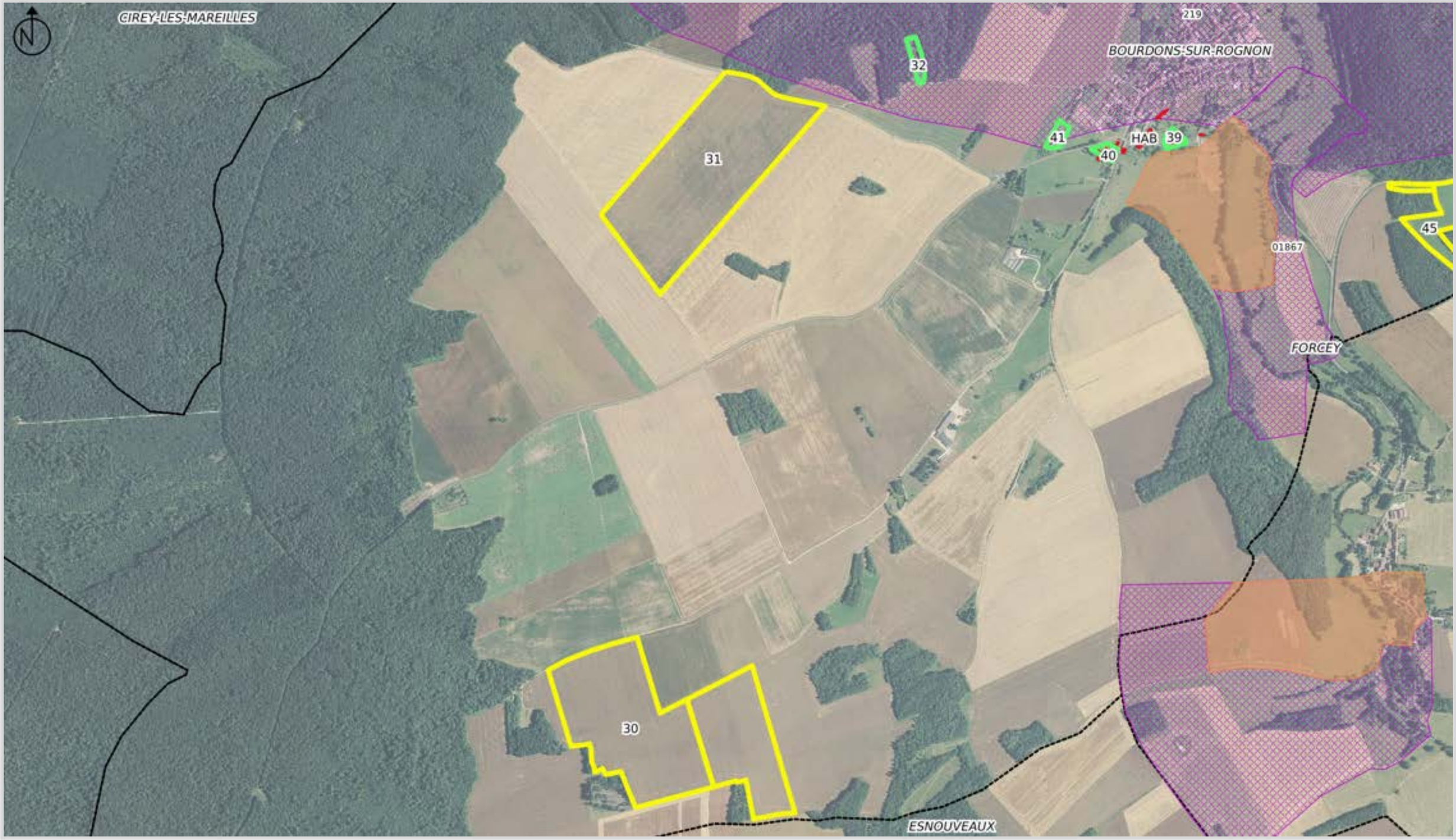

Périmètres de captage de la Haute Marne
- Périmètres de protection rapproché
- Périmètres de protection éloigné

Afficher les contraintes d'une exploitations
- Eau et pente >7%
- Tiers

Afficher les zones inaptes
- Exclusion

Unités d'épandages d'une exploitation
- Terres labourables
- Prairies naturelles

Communes

0 200 m

1 : 12500

Plan d'épandage

SAS METHAFET - Parcelles du GAEC DES ROCHES

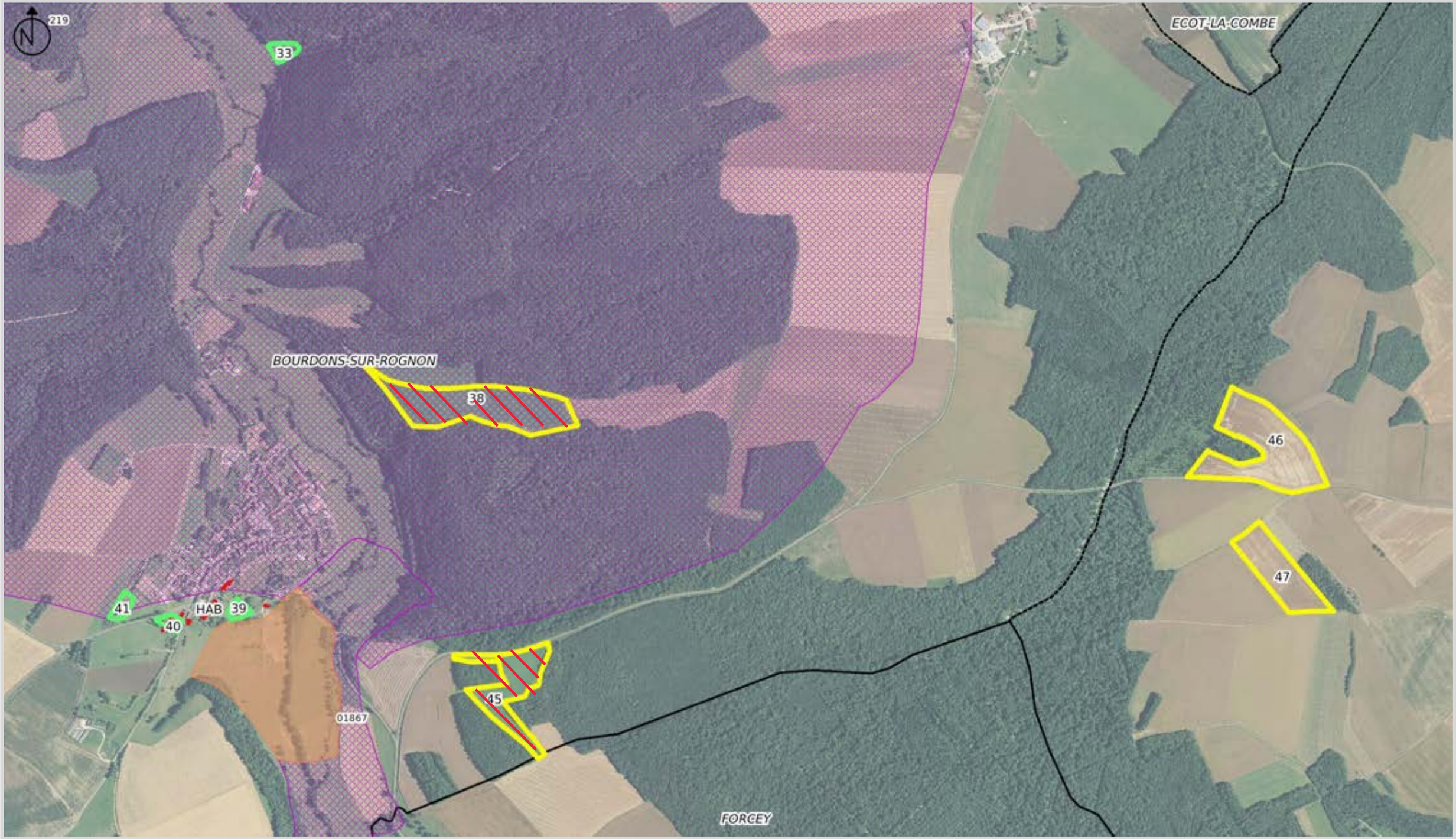

Périmètres de captage de la Haute Marne
- Périmètres de protection rapproché
- Périmètres de protection éloigné

Afficher les contraintes d'une exploitations
- Eau et pente >7%
- Tiers

Afficher les zones inaptes
- Exclusion

Unités d'épandages d'une exploitation
- Terres labourables
- Prairies naturelles

Communes

0 200 m

1 : 12500

Plan d'épandage

SAS METHAFET - Parcelles du GAEC DES ROCHES

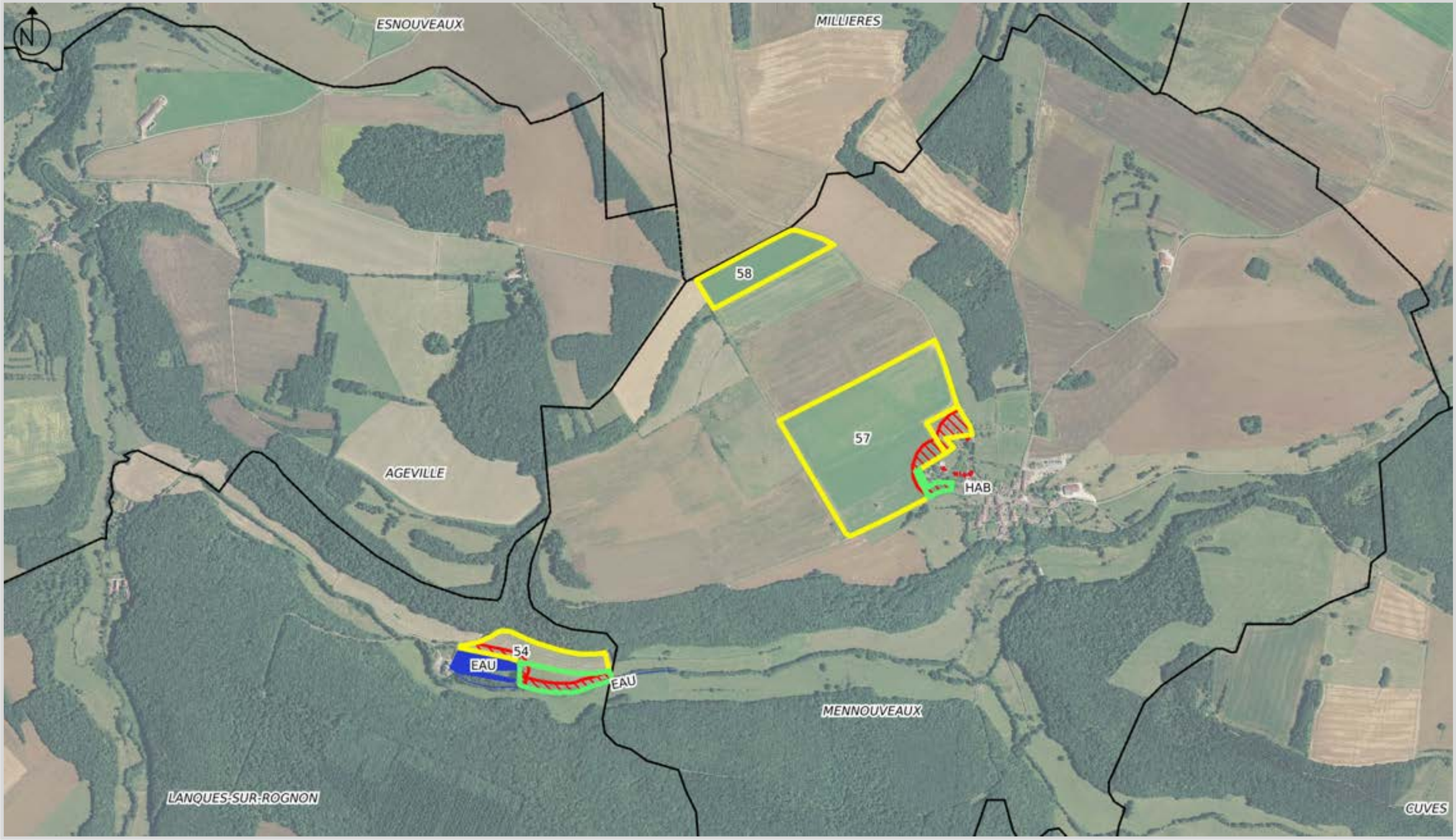

Afficher les contraintes d'une exploitations
- Cours d'eau et points d'eau
- Tiers

Afficher les zones inaptes
- Exclusion

Unités d'épandages d'une exploitation
- Terres labourables
- Prairies naturelles
- Communes

0 200 m

1 : 12500

Plan d'épandage

SAS METHAFET - Parcelles du GAEC DES ROCHES

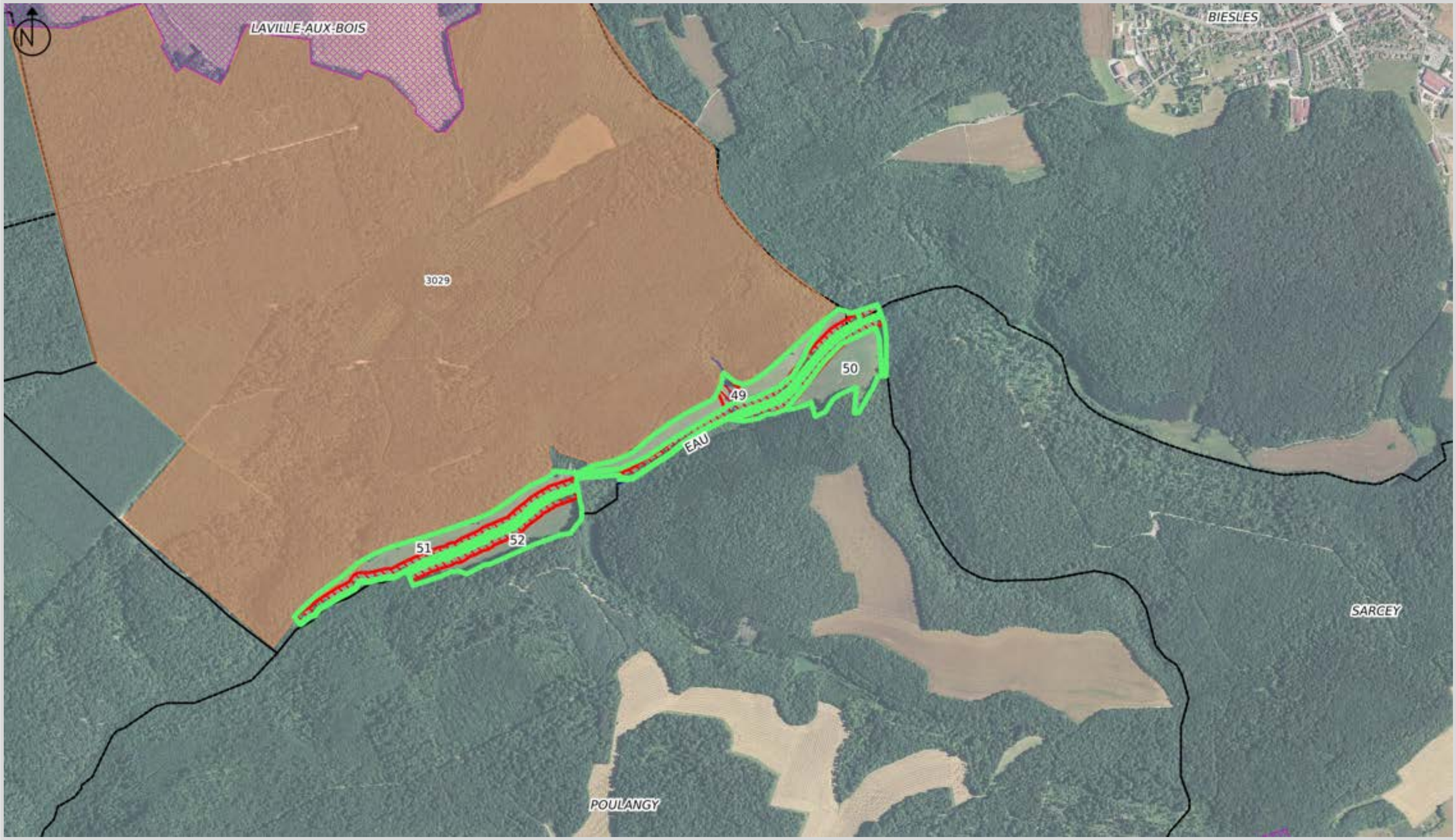

Périmètres de captage de la Haute Marne
Périmètres de protection rapproché
Périmètres de protection éloigné
Afficher les contraintes d'une exploitations
Cours d'eau et points d'eau
Afficher les zones inaptes

Exclusion
Unités d'épandages d'une exploitation
Prairies naturelles

Communes

0 200 m
1 : 12500

Plan d'épandage

SAS METHAFET - Parcelles du GAEC DES ROCHES

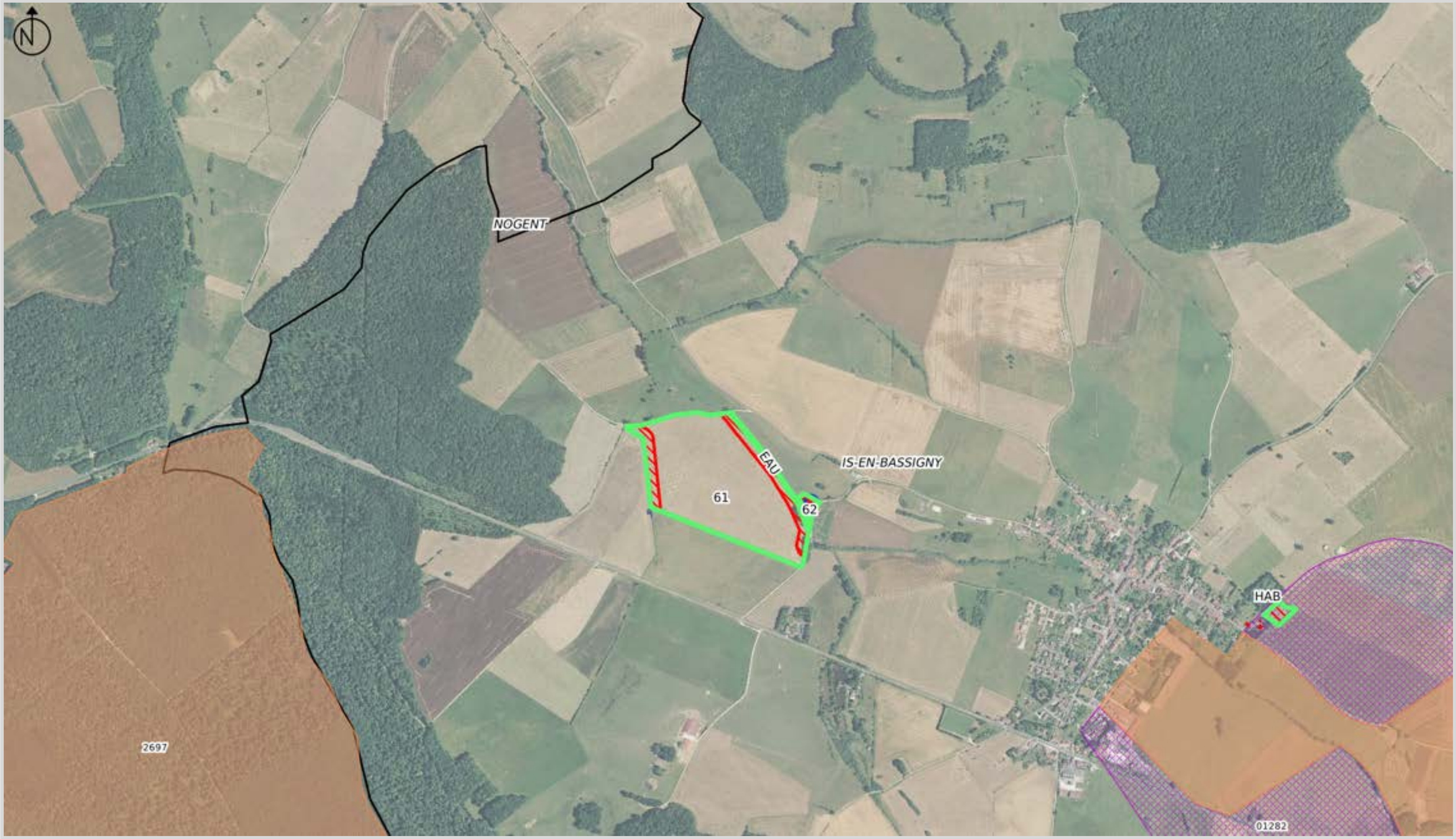

Périmètres de captage de la Haute Marne
- Périmètres de protection rapproché
- Périmètres de protection éloigné

Afficher les contraintes d'une exploitations
- Cours d'eau et points d'eau
- Tiers

Afficher les zones inaptes
- Exclusion

Unités d'épandages d'une exploitation
- Prairies naturelles

- Communes

0 200 m

1 : 12500

Plan d'épandage

SAS METHAFET - Parcelles du GAEC DES ROCHES

Périmètres de captage de la Haute Marne
Périmètres de protection éloigné
Afficher les contraintes d'une exploitations
Cours d'eau et points d'eau
Tiers
Afficher les zones inaptes

Exclusion
Unités d'épandages d'une exploitation
Prairies naturelles

Communes

0 200 m
1 : 12500

Plan d'épandage

SAS METHAFET - Parcelles du GAEC DES ROCHES

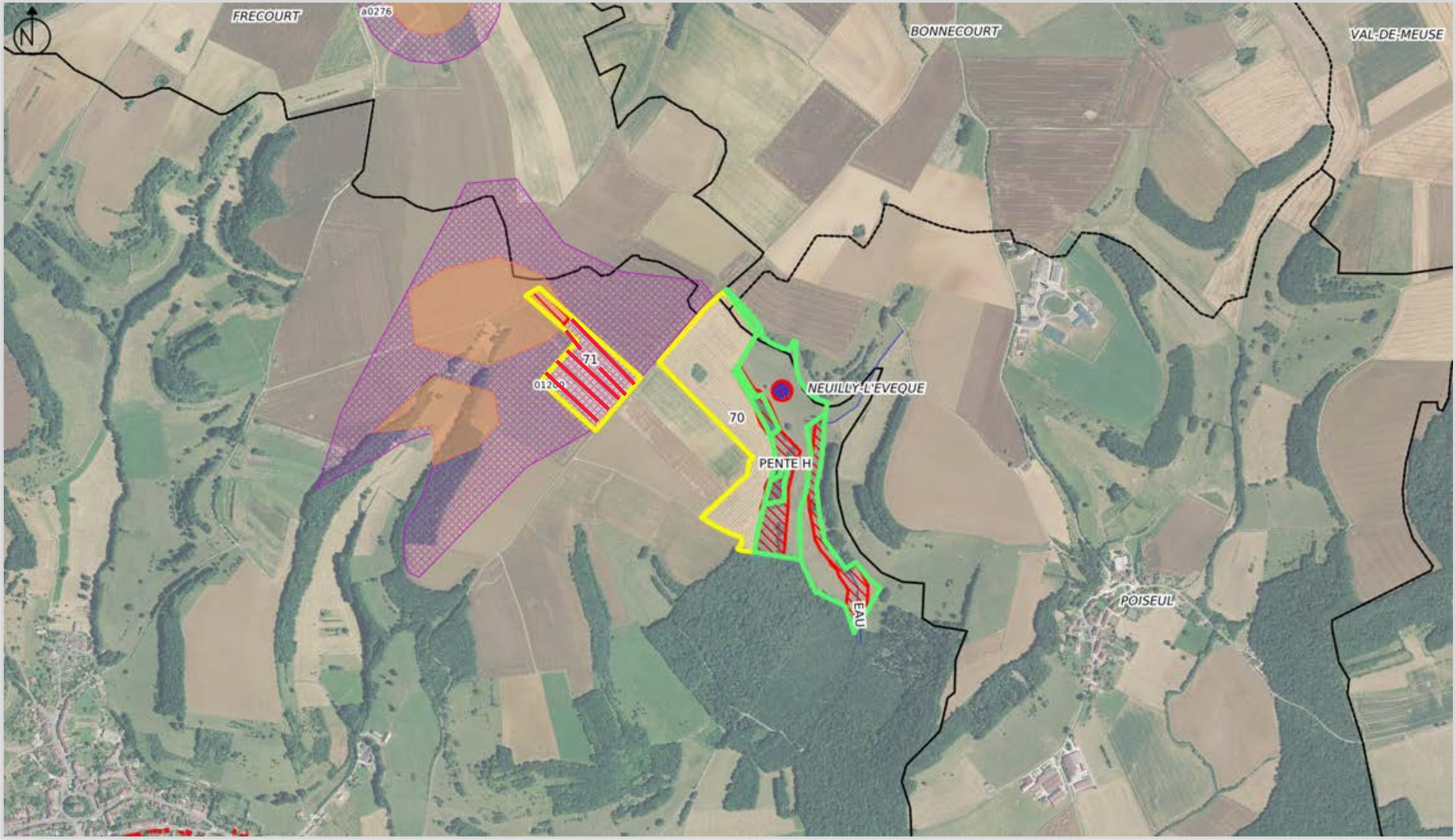

Périmètres de captage de la Haute Marne
- Périmètres de protection rapproché
- Périmètres de protection éloigné

Afficher les contraintes d'une exploitations
- Cours d'eau et points d'eau
- Eau et pente >7%
- Tiers

Afficher les zones inaptes
- Exclusion

Unités d'épandages d'une exploitation
- Terres labourables
- Prairies naturelles

- Communes

0 200 m

1 : 12500

Plan d'épandage

SAS METHAFET - Parcelles de M. RALLET Florent

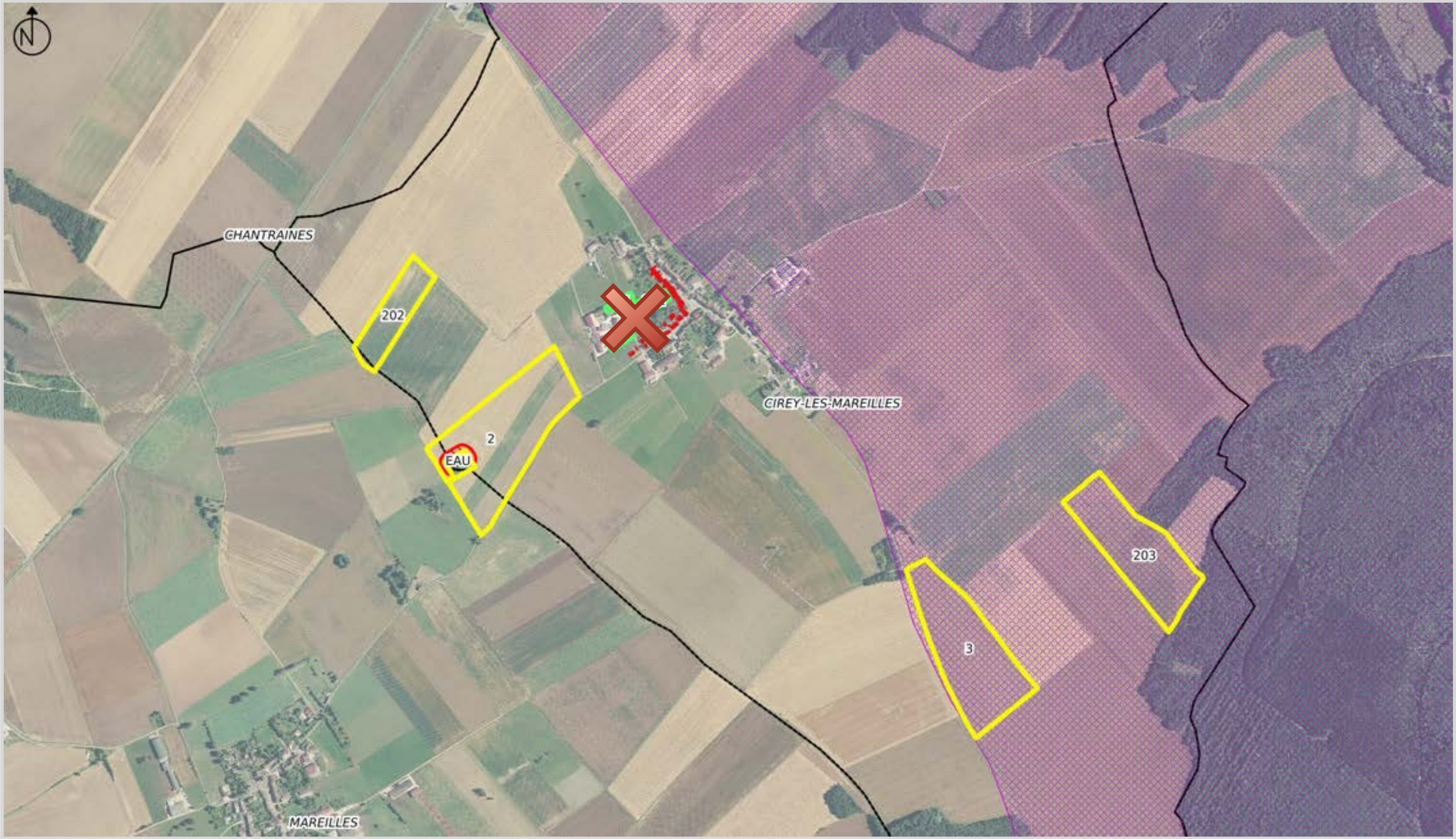

Périmètres de captage de la Haute Marne
Périmètres de protection éloigné
Afficher les contraintes d'une exploitations
Cours d'eau et points d'eau
Tiers
Afficher les zones inaptes

Exclusion
Unités d'épandages d'une exploitation
Terres labourables
Prairies naturelles

Communes

0 200 m
1 : 12500

Plan d'épandage

SAS METHAFET - parcelles EARL la TUILERIE

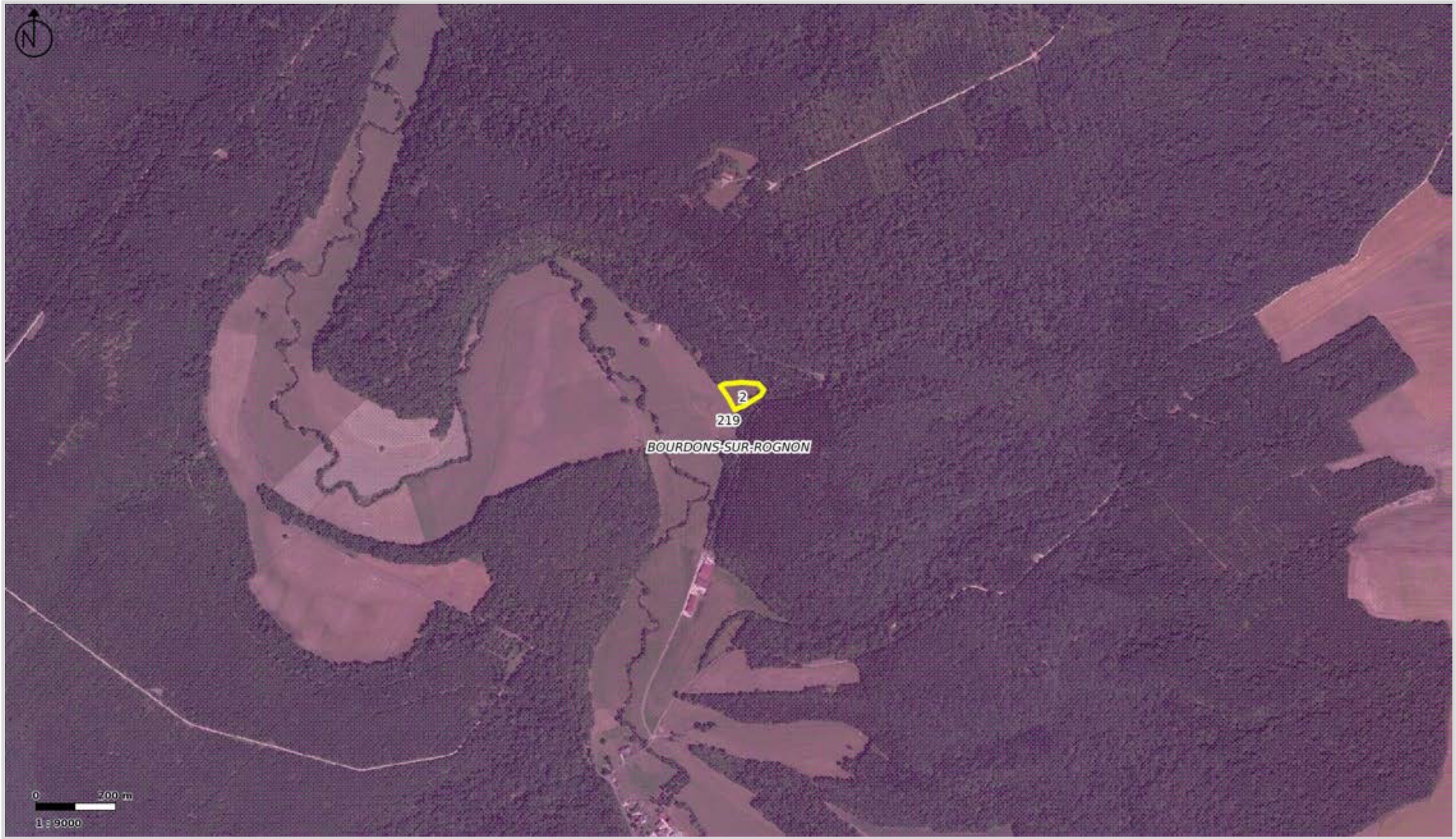

Unités d'épandages d'une exploitat
Terres labourables
Zones d'aptitudes
Interdit

E
R
Communes
Région

Périmètres de protection des capta

0 200 m
1 : 9000

Plan d'épandage

SAS METHAFET - parcelles EARL la TUILERIE

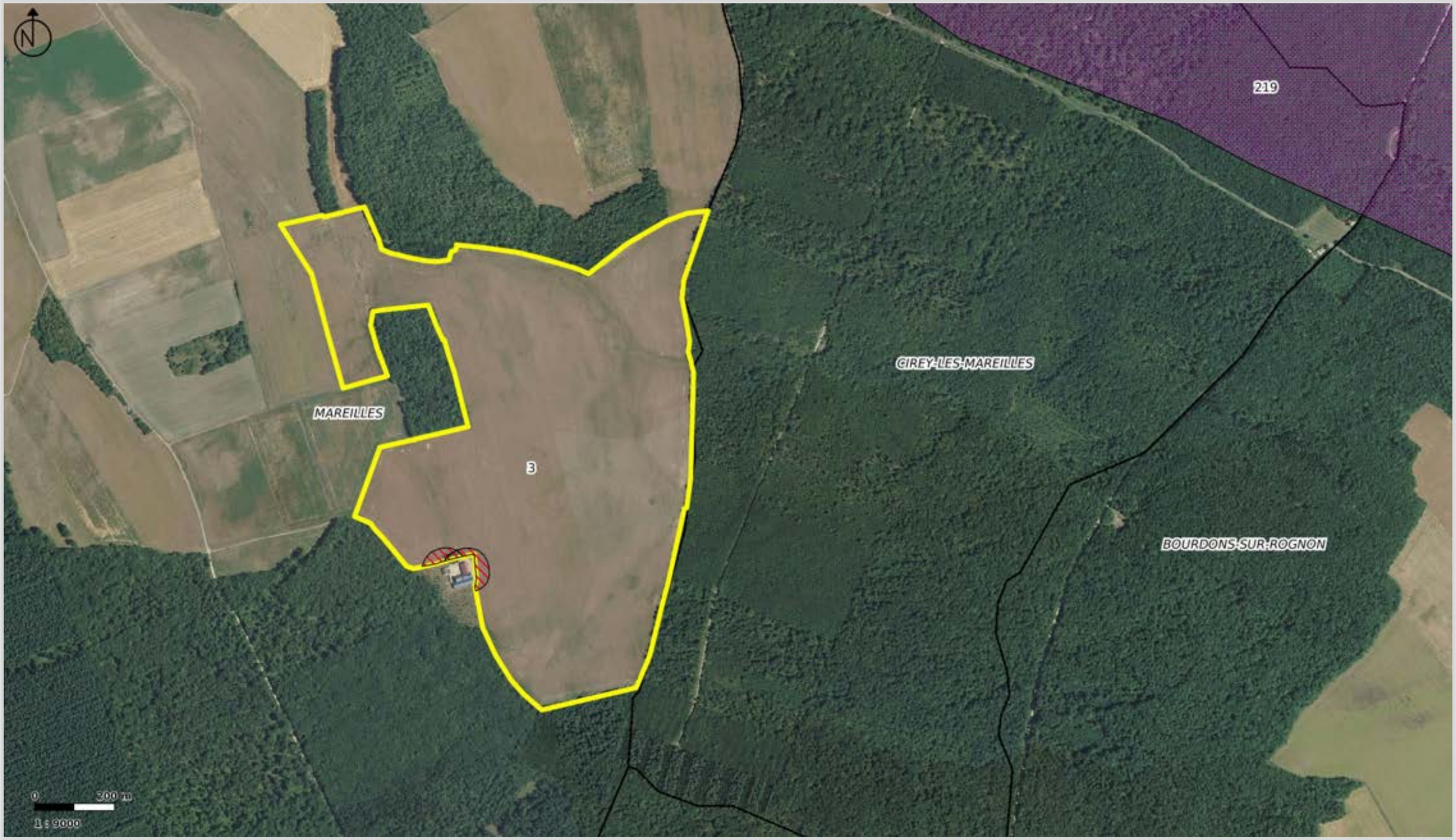

Unités d'épandages d'une exploitat
Terres labourables
Zones d'aptitudes
Interdit
E
R
Communes
Région

Périmètres de protection des capta

0 200 m
1 : 9000